

İlçesi : GÖLÇEK
Mahallesi/Köyü : Değirmendere Merkez Mahallesi
Pafta : G23c.1
Ada : -
Parsel : -
Konu : Amiral Kayacan Caddesi ile Değirmendere Cumhuriyet Caddesi Kesişimi Kavşağının İmar Planlarına İşlenmesi
Plan Ölçeği : 1/25000

İmar ve Şehircilik Dairesi Başkanlığı tarafından hazırlanan nizam imar planları 23.01.2024 tarihinde tarafsızca kontrol edilmiştir.

İmar ve Şehircilik Dairesi Başkanlığı tarafından hazırlanan 12.01.2024 tarih ve 3269221 sayılı Daire Başkanlığı yazısı ile Büyükşehir Belediye Meclisine sunulan plandır.

Yüksel Saral Şehir Plancısı
Seval Aygören Şehir Plancısı

Osman Çüner İmar ve Şehircilik Dairesi Başkanı

Rahmi E. Tümpalay Şehir Planlama Şube Müdürü

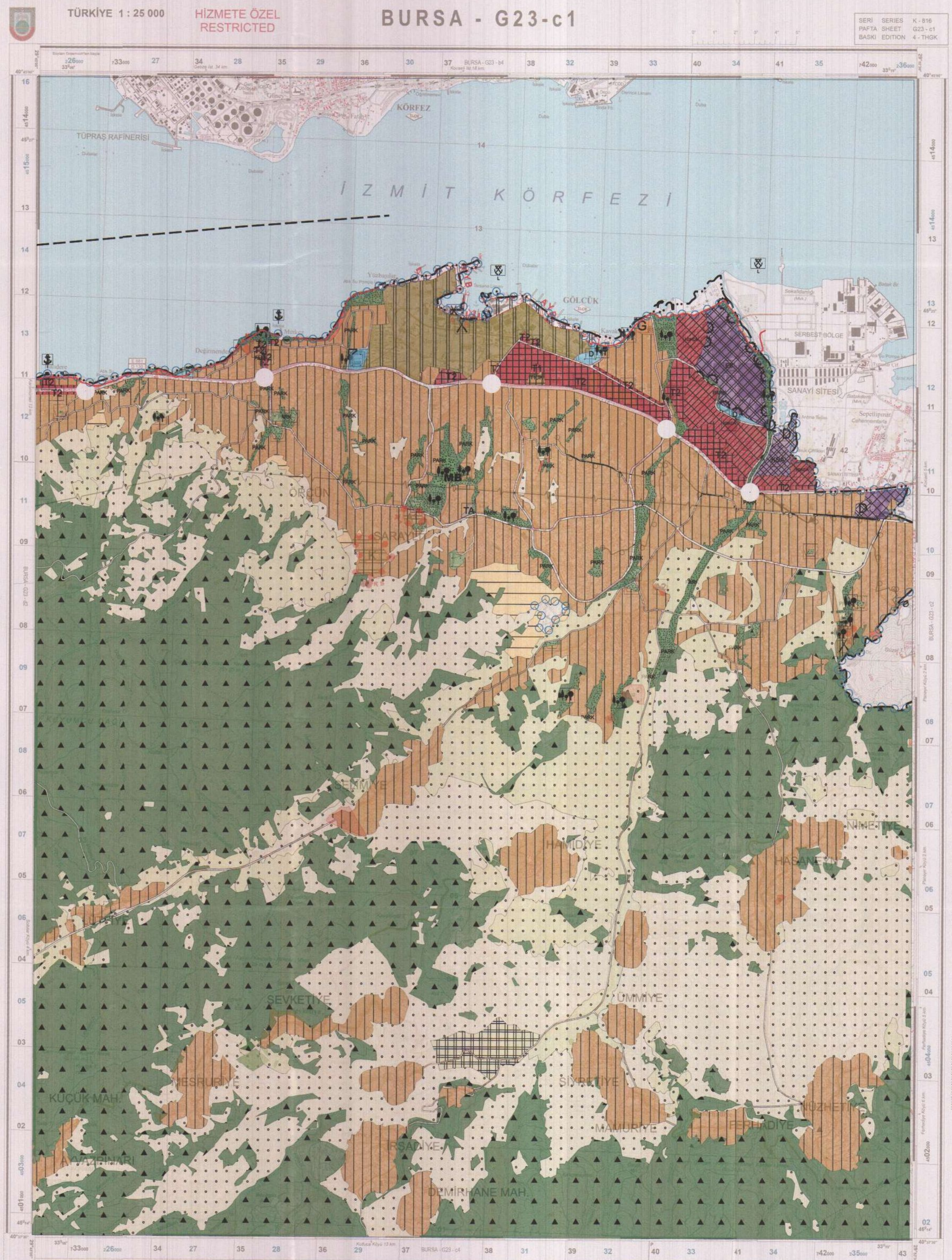
Büyükşehir Belediye Meclisinin 18.01.2024 tarih ve 93 sayılı gündem maddesi olarak görüşülerek Komisyonumuzun tetkikine sunulan ve 22.01.2024 tarihli komisyon toplantısında karara bağlanan plandır.

Büyükşehir Belediye Meclisinin 23.01.2024 tarih ve 75 sayılı kararı ile onaylanan plandır.

Sadullah Keleş İmar ve Bayındırlık Komisyon Başkanı

Gökmen Yılmaz Başkan, Gürzin Taştekin Katip Üye, Fatma Nur Çelik Katip Üye

ONAYLI PLAN



Legend table with columns for 'ÖZEL İŞARETLER' (Special Symbols) and 'LEGEND'. It lists various symbols and their corresponding map features such as roads, rivers, and buildings.

Technical information block containing:
- Ölçek - Scale 1 : 25 000
- GRID BÖLGE İŞARETİ (Grid Area Symbol)
- MÜNHANLAR 10 METREDE BİR GEÇİRİLMİŞTİR (Contours are drawn at 10m intervals)
- TRANSVERS MERKATOR (GAUSS-KRUGER) PROJESİYONU (Transverse Mercator Projection)
- HİZMETE ÖZEL RESTRICTED
- NSN 784027003077
- ED 004

İlçesi : GÖLCÜK
 Mahallesi/Köyü : Değirmendere Merkez Mahallesi
 Pafta : G23c-01c
 Ada : -
 Parsel : -
 Konu : Amiral Kayacan Caddesi ile
 Değirmendere Cumhuriyet Caddesi
 Kesişimli Kavşağının İmar planlarına
 İşlenmesi
 Plan Ölçeği : 1/5000

İmar ve Şehircilik Dairesi Başkanlığı tarafından
 hazırlanan nazım imar planları 23.01.2024
 tarihinde tarafınca kontrol edilmiştir.

İmar ve Şehircilik Dairesi Başkanlığı tarafından
 hazırlanan 12.01.2024 tarih ve 3269221 sayılı
 Daire Başkanlığı yazısı ile Büyükşehir Belediye
 Meclisine sunulan planıdır.

Yiğit SARAL
 Şehir Plancısı

Seval AYGÖREN
 Şehir Plancısı

Osman GÜMLER
 İmar ve Şehircilik Dairesi Başkanı

Rahmi E. TÜMPALAY
 Şehir Planlama Şube Müdürü

Büyükşehir Belediye Meclisinin 18.01.2024 tarih
 ve 93 sayılı gündem maddesi olarak görüşülerek
 Komisyonumuzun tetkikine sunulan ve 22.01.2024
 tarihli komisyon toplantısında karara bağlanan planıdır.

Büyükşehir Belediye Meclisinin 23.01.2024 tarih
 ve 75 sayılı karar ile onaylanan planıdır.

Gökmen MENBÜC
 Başkan A.
 Genel Sekreter Yardımcısı

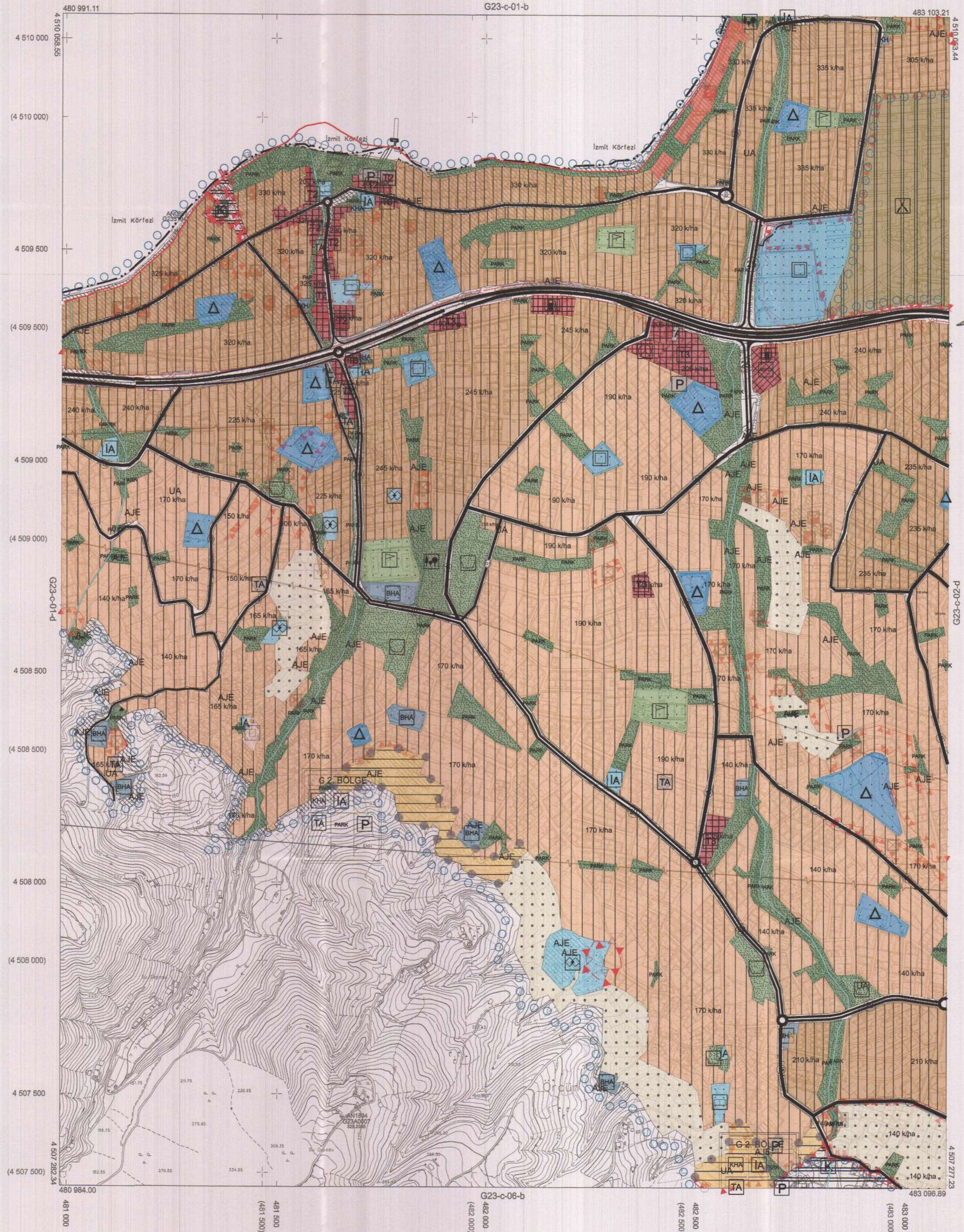
Güzin TAŞTEKİN Fatma Nur ÇELİK
 Karo Üye Karo Üye

Sadıullah KELES
 İmar ve Bayındırlık Komisyon Başkanı

KOCAELİ-GÖLCÜK

G23-c-01-c

ONAYLI PLAN



Kocaeli Büyükşehir Belediyesi
 tarafından Fotogrametrik yöntemle
 yapılan Kocaeli iline ait 1/5000
 ölçekli sayısal Halihazır Harita 3194
 sayılı İmar Kanununun 7/a maddesine
 göre incelendi ve onandı.

18.03.2019



KOCAELİ-GÖLCÜK

G23-c-01-c

Koordinatlar ve pafta bölünmesi en son güncellenmiş
 TUTGA'ya bağlı 2005.0 epejünde, GRS80 elipsoid ve
 Transversal Mercator (TM) izdüşümünde düzenlenmiştir.

Haziran 2018 tarihinde çekilen renkli hava fotoğraflarından
 üretilmiştir.Yapılar saçak çizgileriyle gösterilmiştir.

Yüklenici Firma : KUTLUBEY HARİTA İNŞ.MÜH.SAN.TİC.A.Ş.

PROJE YÖNETİCİSİ

ALTAN ÇETİNKAYA
Harita Mühendisi

KONTROL

DİLEK AYDIN

Harita Mühendisi

EŞREP AKIŞ

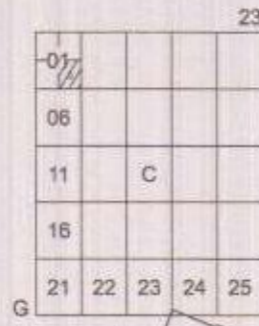
Harita Yüksek Mühendisi

PROJE YÖNETİCİSİ

HARİTA ŞUBE MÜDÜRÜ V.
SERKAN ÖZDİR

Harita Yüksek Mühendisi

İlçesi : GÖLCÜK
 Mahallesi/Köyü : Değirmendere Merkez Mahallesi
 Pafta : G23-c-01-c-2b
 Ada : -
 Parsel : -
 Konu : Amiral Kayaçan Caddesi ile
 Değirmendere Cumhuriyet Caddesi
 Kesijimi Kavşağının İmar planlarına
 İşlenmesi
 Plan Ölçeği : 1/1000



GÖLCÜK İLÇESİ (Değirmendere Beldesi)

KOCAELİ

G23-c-01-c-2-b

ONAYLI PLAN

İmar ve Şehircilik Dairesi Başkanlığı tarafından
 hazırlanan uygulama imar planları 23.01.2024
 tarihinde tarafsız kontrol edilmiştir.

İmar ve Şehircilik Dairesi Başkanlığı tarafından
 hazırlanan 12.01.2024 tarih ve 3269221 sayılı
 Daire Başkanlığı yazısı ile Büyükşehir Belediye
 Meclisine sunulan planlar

Yiğit SARAL
 Şehir Plancısı

Seval AYDÖREN
 Şehir Plancısı

Osman GÜZEL
 İmar ve Şehircilik Dairesi Başkanı

Rahmi E. TÜMPALAY
 Şehir Planlama Şube Müdürü

Büyükşehir Belediye Meclisinin 18.01.2024 tarih
 ve 93 sayılı gündem maddesi olarak görüşülerek
 Komisyonumuzun tetkikine sunulan ve 22.01.2024
 tarihli komisyon toplantısında karara bağlanan planlar.

Büyükşehir Belediye Meclisinin 23.01.2024 tarih
 ve 75 sayılı karar ile onaylanan planlar.

Saoulan KELES
 İmar ve Bayındırlık Komisyon Başkanı


Gökmen MENGÜÇ
 Başkan
 (Genel Sekreter) Yrd.

Güzin TAŞTEKİN
 Katip Üye

Fatma Nur ÇELİK
 Katip Üye

Kocaeli Büyükşehir Belediyesi
 tarafından Fotogrametrik yöntemle
 yapılan Kocaeli iline ait 1/1000
 ölçekli sayısal Halihazır Harita 3194
 sayılı İmar Kanununun 7/a maddesine
 göre incelendi ve onandı.

09-09-2011



Başkan Adına
 GÖKMEN MENGÜÇ
 İmar ve Şehircilik Dairesi Başkanı



1:1000

Koordinatlar ve pafta bölümlenmesi en son güncellenmiş
 TUTGA'ya bağlı 2005.0 epiçığında, GRS80 elipsoidi ve
 Transversal Mercator (TM) izdüşümünde düzenlenmiştir.

Temmuz 2010 tarihinde çekilen renkli hava fotoğraflarından
 üretilmiştir.Yapılar saçak çizgileriyle gösterilmiştir.

Yüklenici Firma : KUTLUBEY HARİTA A.Ş.
 ÇETİNKAYA İMAR A.Ş.
 (Ortak Girişimi)

PROJE YÖNETİCİSİ
 ALTAN ÇETİNKAYA
 Harita Mühendisi

1:1000

Harita Mühendisi

Harita Mühendisi

Harita Yüksek Mühendisi

Harita Yüksek Mühendisi

KONTROL

SELİM SAYDAN

DİLEK AYDIN

EŞREF AKIŞ

HAKAN İLHAN

HALHAZIR HARİTA ŞEFİ

İSMAIL SEYREK

Harita Mühendisi

PROJE YÖNETİCİSİ

HARİTA ŞUBE MÜDÜRÜ V.

SERHAN OKUR

Harita Yüksek Mühendisi