

İlçesi : İzmit
 Belediyesi : İzmit
 Mahallesi/Köyü : Akpınar
 Pafta : G23.b.23.a
 Ada : 6002
 Parsel : 8
 Konu : Orman Alanının Askeri Alan Olarak
 Düzenlenmesi
 Plan Ölçeği : 1/5000 ölçekli nazım imar planı

İmar ve Şehircilik Dairesi Başkanlığı tarafından
 hazırlanan uygulama imar planları 16/05/2024
 tarihinde tarafınca kontrol edilmiştir.

İmar ve Şehircilik Dairesi Başkanlığı tarafından
 hazırlanan 17.04.2024 tarih ve 3450478 sayılı
 Daire Başkanlığı yazısı ile Büyükşehir Belediye
 Meclisine sunulmuştur.

Tuğba AYDEMİR
 İnşaat Mühendisi

Behar ÖZDEMİR
 Şehir Plancısı

Osman GÜNLER
 İmar ve Şehircilik Dairesi Başkanı

Rahmi E. TÜMPALAY
 Şehir Planlama Şube Müdürü

Büyükşehir Belediye Meclisinin 20.04.2024 tarih
 ve 69 sayılı gündem maddesi olarak görüşülerek
 Komisyonumuzun tetkikine sunulan ve 29.04.2024
 tarihli komisyon toplantısında karara bağlanan plandır.

Büyükşehir Belediye Meclisinin 16/05/2024 tarih
 ve 210 sayılı kararı ile onaylanan plandır.

Gökmen MENKUL
 Başkan A.
 Genel Sekreter Yard.

Ali Ruhan ÇELİK
 Katip Üye

Fatma Nur ÇELİK
 Katip Üye

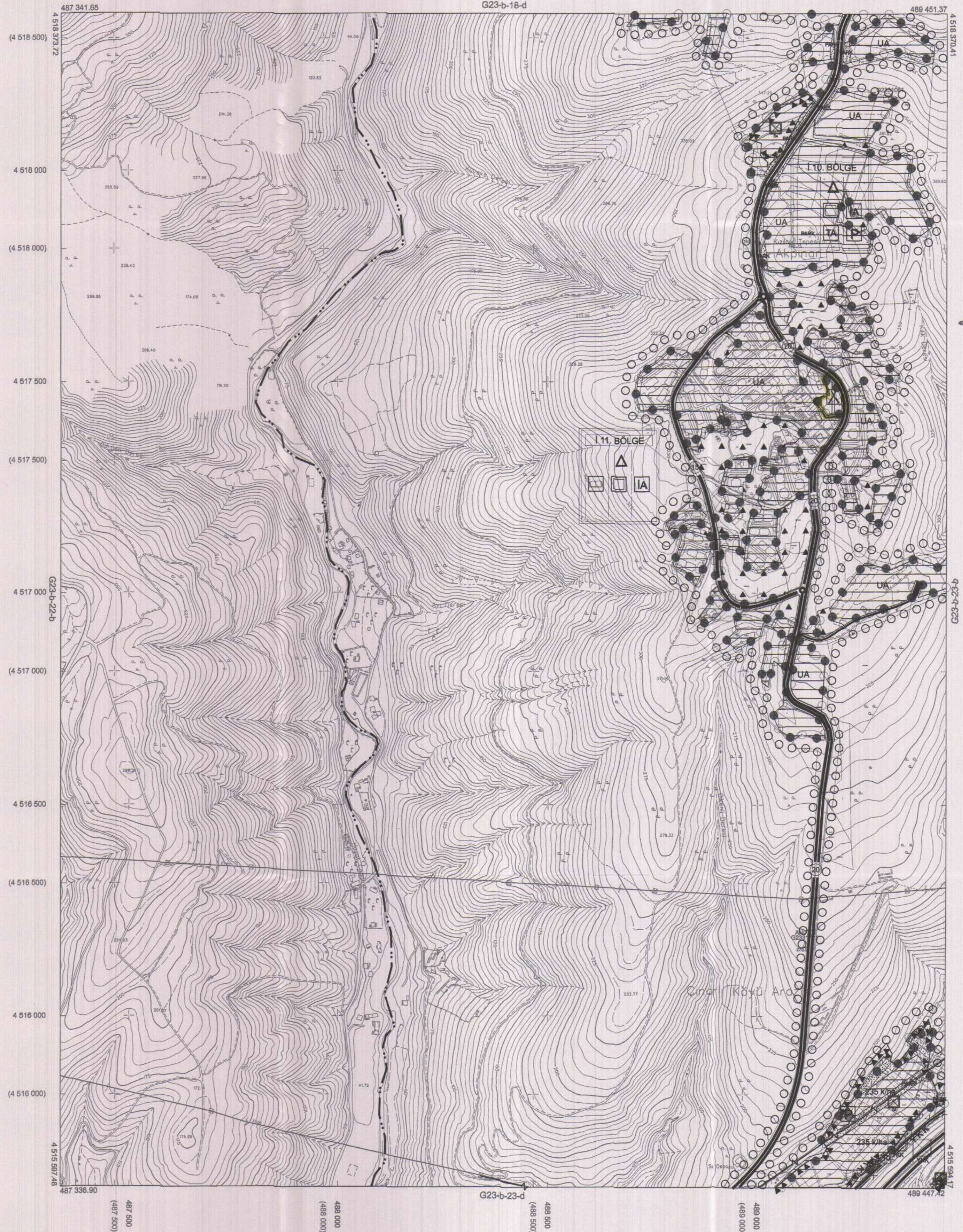
Ayhan SOZKURT
 İmar ve Bayındırlık Komisyon Başkanı

01					
06					
11	B				
16					
21	22	23	24	25	

KOCAELİ-İZMİT

G23-b-23-a

ONAYLI PLAN



Kocaeli Büyükşehir Belediyesi
 tarafından Fotogrametrik yöntemle
 yapılan Kocaeli İline ait 1/5000
 ölçekli sayısal Hâlihazır Harita 3194
 sayılı İmar Kanununun 71a maddesine
 göre incelendi ve onandı.

18.05.2019



KOCAELİ-İZMİT

G23-b-23-a

1:5000

Koordinatlar ve pafta bölünmesi en son güncellenmiş
 TUTGA'ya bağlı 2005.0 epochunda, GRS80 elipsoidi ve
 Transversal Mercator (TM) izdüşümünde düzenlenmiştir.

Haziran 2018 tarihinde çekilen renkli hava fotoğraflarından
 üretilmiştir. Yapılar saçak çizgileriyle gösterilmiştir.

Yüklenici Firma : KUTLUBEY HARİTA İNŞ.MÜH.SAN.TİC.A.Ş.

PROJE YÖNETİCİSİ

ALTAN ÇETİNKAYA

Harita Mühendisi

KONTROL

DİLEK AYDIN

Harita Mühendisi

EŞREF AKIŞ

Harita Yüksek Mühendisi

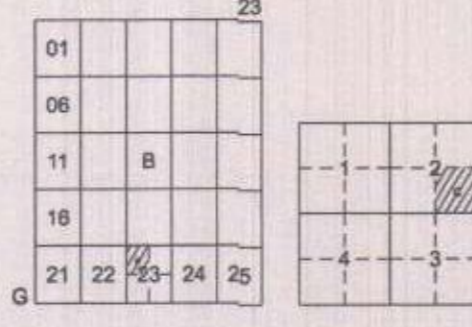
PROJE YÖNETİCİSİ

HARİTA ŞUBE MÜDÜRÜ V.

SERKAN ÖNER

Harita Yüksek Mühendisi

İlçesi : İzmit
 Belediyesi : İzmit
 Mahallesi/Köyü : Akpınar
 Pafta : G23-b.23-a-2-c
 Ada : 6002
 Parsel : B
 Konu : Orman Alanının Askeri Alan Olarak Düzenlenmesi
 Plan Ölçeği : 1/1000 ölçekli uygulama imar planı



İZMİT İLÇESİ (Akpınar Köyü)

KOCAELİ

G23-b-23-a-2-c

ONAYLI PLAN

İmar ve Şehircilik Dairesi Başkanlığı tarafından hazırlanan uygulama imar planları 16.05.2024 tarihinde tarafsızca kontrol edilmiştir.

İmar ve Şehircilik Dairesi Başkanlığı tarafından hazırlanan 17.04.2024 tarih ve 3450478 sayılı Daire Başkanlığı yazısı ile Büyükşehir Belediye Meclisine sunulmuş planlardır.

Tutku AYDEMİR
 İmar Mühendisi

Bahar DEDEMİR
 Şehir Plancısı

Rahmi E. TÜMPALAY
 Şehir Planlama Şube Müdürü

Büyükşehir Belediye Meclisinin 20.04.2024 tarih ve 69 sayılı gündem maddesi olarak görüşülerek Komisyonumuzun tetkikine sunulan ve 29.04.2024 tarihli komisyon toplantısında karara bağlanan planıdır.

Büyükşehir Belediye Meclisinin 16.05.2024 tarih ve 234 sayılı kararı ile onaylanan planıdır.

Ayhan ÖZKURT
 İmar ve Bayındırlık Komisyon Başkanı



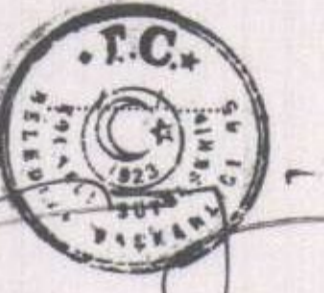
Gökmen MENGÜÇ
 Başkan A. Dairel Sekreter

Ali Ruhan ÇELİK
 Katip Üye

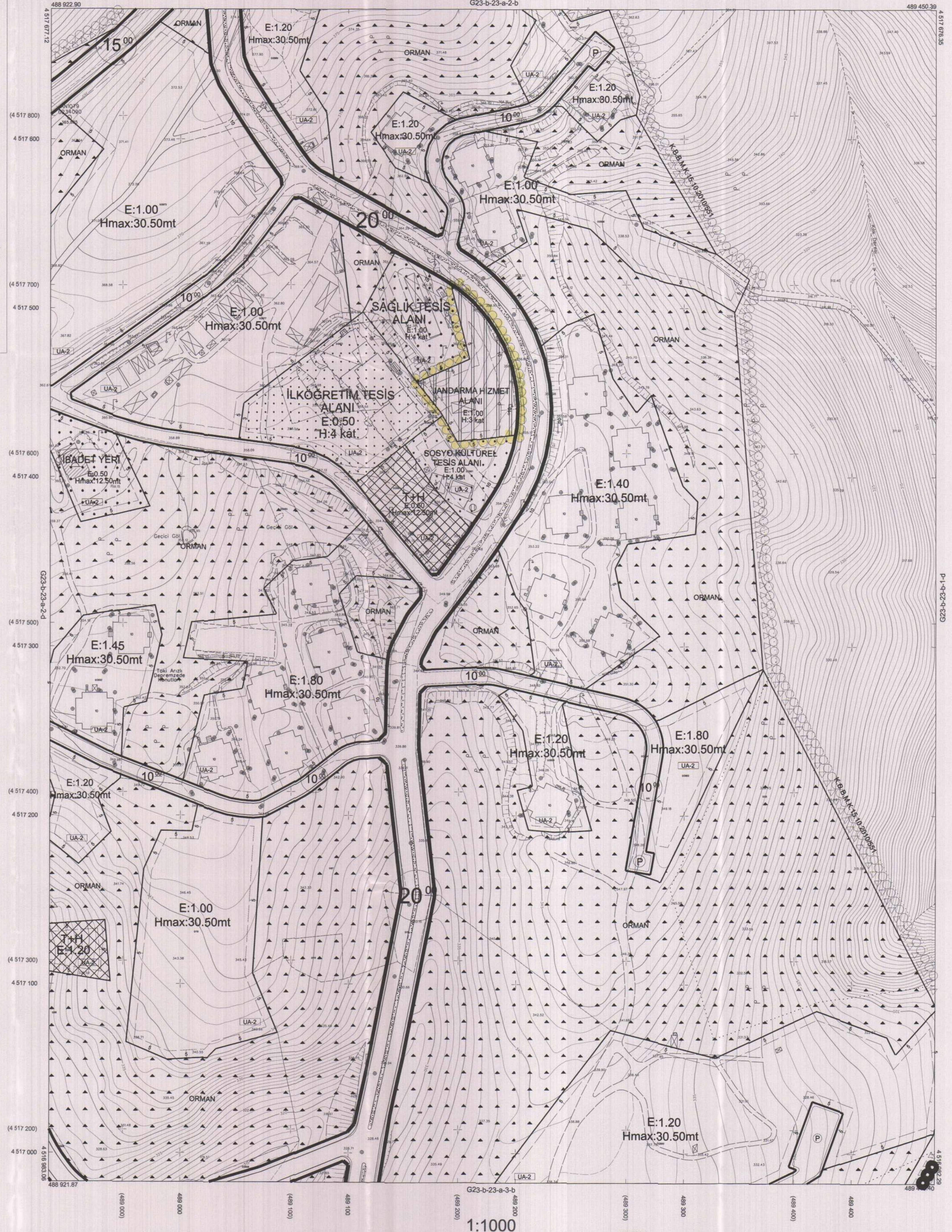
Fatma Nur ÇELİK
 Katip Üye

Kocaeli Büyükşehir Belediyesi tarafından Fotogrametrik yöntemle yapılan Kocaeli iline ait 1/1000 ölçekli sayısal Halihazır Harita 3194 sayılı İmar Kanununun 7/a maddesine göre incelendi ve onandı.

17-04-2024



Başkan Adına
 GÖKMEN MENGÜÇ
 İmar ve Şehircilik Dairesi Başkanı



1:1000

Koordinatlar ve pafta bölünmesi en son güncellenmiş TUTGA'ya bağlı 2005.0 epejunda, GRS80 elipsoidi ve Transversal Mercator (TM) izdüşümünde düzenlenmiştir.

Ağustos 2010 tarihinde çekilen renkli hava fotoğraflarından üretilmiştir. Yapılar saçak çizgileriyle gösterilmiştir.

Yüklenici Firma : KUTLUBEY HARİTA A.Ş.
 ÇETİNKAYA İMAR A.Ş.
 (Ortak Girişim)

PROJE YÖNETİCİSİ
 ALTAN ÇETİNKAYA
 Harita Mühendisi

Harita Mühendisi
 Harita Mühendisi
 Harita Mühendisi
 Harita Yüksek Mühendisi

SELİM SAYDAN
 KORCAN ERGİN
 DİLEK AYDIN
 HAKAN İLHAN

KONTROL

HALİHAZIR HARİTA ŞEFİ
 İSMAIL SEYREK
 Harita Mühendisi

PROJE YÖNETİCİSİ
 HARİTA ŞUBE MÜDÜRÜ V.
 SERKAN ÖZKAR
 Harita Yüksek Mühendisi