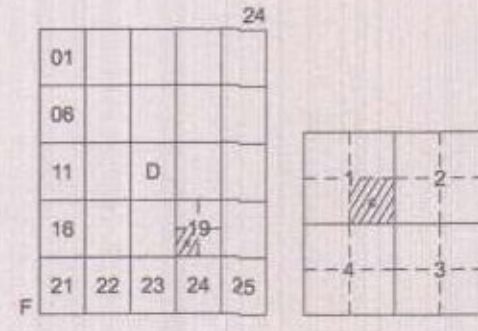


İlçesi : Kandıra  
 Belediyesi : Kandıra  
 Mahallesi/Köyü : Akdurak  
 Pafta : F24-d-19-d-1-c  
 Ada : 302  
 Parsel : 13  
 Konu : Konut Alanının Resmi Kurum Alanı olarak düzenlenmesi  
 Plan Ölçeği : 1/1000 ölçekli uygulama imar planı



## KANDIRA İLÇESİ (Kandıra Beldesi)

KOCAELİ

F24-d-19-d-1-c

ONAYLI PLAN

İmar ve Şehircilik Dairesi Başkanlığı tarafından hazırlanan uygulama imar planları 16/05/2024 tarihinde tarafsız kontrol edilmiştir.

İmar ve Şehircilik Dairesi Başkanlığı tarafından hazırlanan 16/04/2024 tarih ve 3450574 sayılı Daire Başkanlığı yazısı ile Büyükşehir Belediye Meclisine sunulan planlar.

Fatih KILIÇ  
Şehir Plancısı

Bahar ÖZDEMİR  
Şehir Plancısı

Osman GÜNER  
İmar ve Şehircilik Dairesi Başkanı

Rahmi E. TÜMPALAY  
Şehir Planlama Şube Müdürü

Büyükşehir Belediye Meclisinin 20.04.2024 tarih ve 81 sayılı gündem maddesi olarak görüşülen Komisyonumuzun teklifine sunulan ve 30/04/2024 tarihli komisyon toplantısında karara bağlanan planlar.

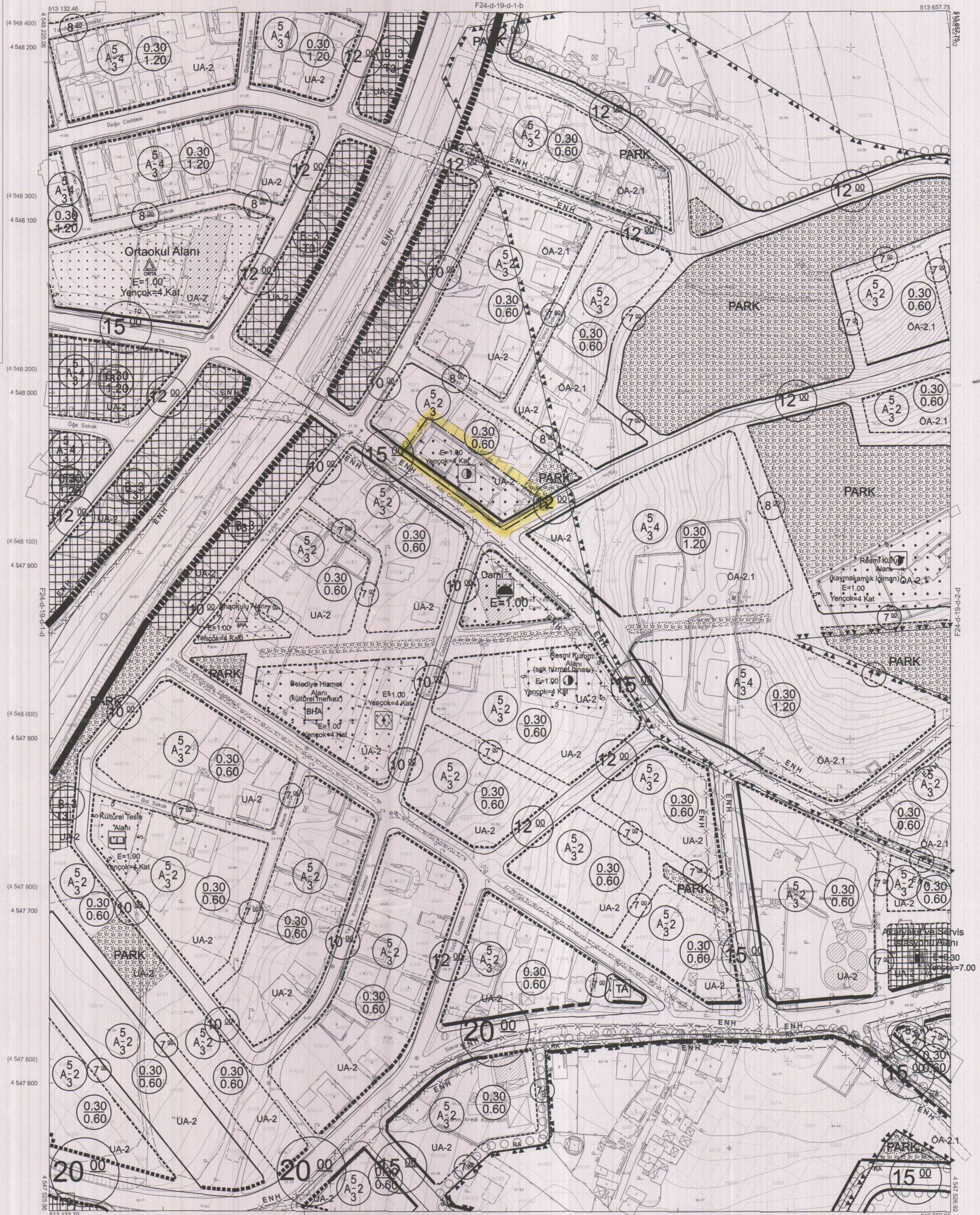

Büyükşehir Belediye Meclisinin 16/05/2024 tarih ve 240 sayılı kararı ile onaylanan planlar.

Aykut BOZKURT  
İmar ve Şehircilik Komisyon Başkanı

Gökmen MENDOĞ  
Başkan A.  
Genel Sekreter Yard.

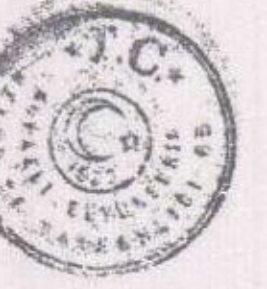
Ali Ruhan ÇELİK  
Katip Üye

Fatma Nur ÇELİK  
Katip Üye



Kocaeli Büyükşehir Belediyesi tarafından Fotogrametrik yöntemle yapılan Kocaeli iline ait 1/1000 ölçekli sayısal Halihazır Harita 3194 sayılı İmar Kanununun 7/a maddesine göre incelenmiş ve onandır.

28-11-2011



Gökmen MENDOĞ  
İmar ve Şehircilik Dairesi Başkanı

KANDIRA İLÇESİ (Kandıra Beldesi) F24-d-19-d-1-c

KOCAELİ

1:1000

Koordinatlar ve pafta bölümlenmesi en son güncellenmiş TUTGA'ya bağlı 2005.0 epeğünde, GRS80 elipsoidi ve Transversal Mercator (TM) izdüşümünde düzenlenmiştir.

Eylül 2010 tarihinde çekilen renkli hava fotoğraflarından üretilmiştir. Yapılar saçak çizgileriyle gösterilmiştir.

Yüklenici Firma : KUTLUBEY HARİTA A.Ş.  
 ÇETİNKAYA İMAR A.Ş.  
 (Ortak Girişim)

PROJE YÖNETİCİSİ

ALTAN ÇETİNKAYA  
Harita Mühendisi

KONTROL

Harita Mühendisi SELİM SAYDAN

Harita Mühendisi DİLEK AYDIN

Harita Yüksek Mühendisi EŞREF AKIŞ

Harita Yüksek Mühendisi HAKAN İLHAN

HALIHAZIR HARİTA ŞEFİ

İSMAIL SEYREK

Harita Mühendisi

PROJE YÖNETİCİSİ

HARİTA ŞUBE MÜDÜRÜ V.

SERKAN ONUR

Harita Yüksek Mühendisi

İlçesi : Kandıra  
 Belediyesi : Kandıra  
 Mahallesi/Köyü : Akdurak  
 Pafta : F24-d-19-d  
 Ada : 302  
 Parsel : 13  
 Konu : Konut Alanının Resmî Kurum Alanı olarak düzenlenmesi  
 Plan Ölçeği : 1/5000 ölçekli nazım imar planı

İmar ve Şehircilik Dairesi Başkanlığı tarafından hazırlanan uygulama imar planları 16/05/2024 tarihinde tarafsız kontrol edilmiştir.

Fatih KILIÇ  
 Şehir Plancısı

Bahar ÖZDEMİR  
 Şehir Plancısı

Rahmi E. TÜMPALAY  
 Şehir Planlama Şube Müdürü

İmar ve Şehircilik Dairesi Başkanlığı tarafından hazırlanan 16.04.2024 tarih ve 3450574 sayılı Daire Başkanlığı yazısı ile Büyükşehir Belediye Meclisine sunulan plandır.

Osman GÜNLER  
 İmar ve Şehircilik Dairesi Başkanı

Büyükşehir Belediye Meclisinin 20.04.2024 tarih ve 81 sayılı gündem maddesi olarak görüşülerek Komisyonumuzun tetkikine sunulan ve 30.05.2024 tarihli komisyon toplantısında karara bağlanan plandır.

Gökmen MENÜC  
 Başkan A.  
 Genel Sekreter Yrd.

Ali Ruhan ÇELİK  
 Katip Üye

Fatma Nur ÇELİK  
 Katip Üye



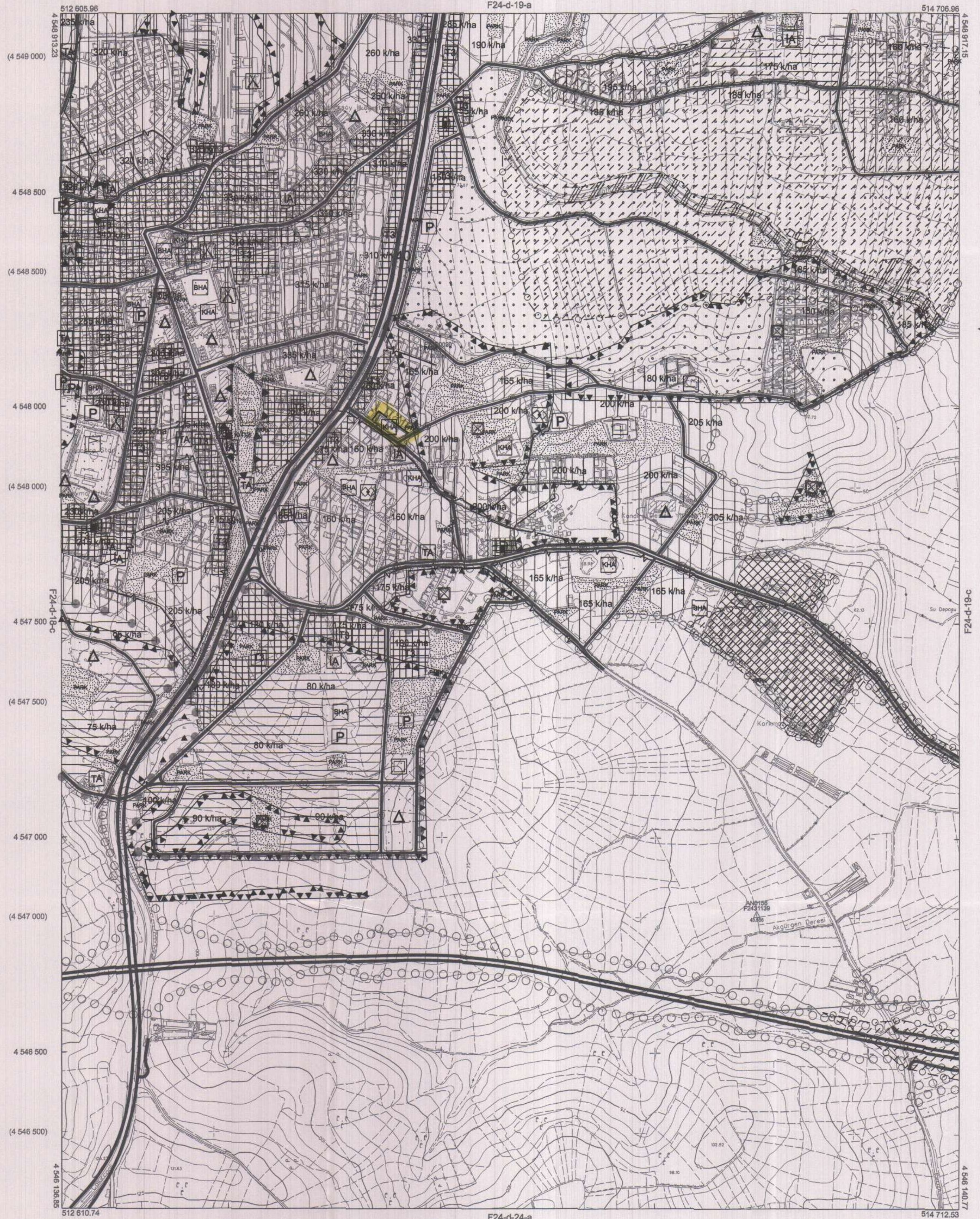
Aykut BOZKURT  
 İmar ve Bayındırlık Komisyon Başkanı

01					
06					
11		D			
16					
21	22	23	24	25	

## KOCAELİ-KANDIRA

## F24-d-19-d

ONAYLI PLAN



Kocaeli Büyükşehir Belediyesi tarafından Fotogrametrik yöntemle yapılmış Kocaeli alt 1/5000 ölçekli sayısal Harita 3194 sayılı İmar Kanununun 7/a maddesine göre inşaat ve onandı.

1003/2019



Gökmen MENÜC  
 Genel Sekreter Yardımcısı

KOCAELİ-KANDIRA

F24-d-19-d

1:5000

Koordinatlar ve pafta bölünmesi en son güncellenmiş TUTGA'ya bağlı 2005.0 epejünde, GRS80 elipsoidi ve Transversal Mercator (TM) izdüşümünde düzenlenmiştir.

Haziran 2018 tarihinde çekilen renkli hava fotoğraflarından üretilmiştir. Yapılar saçak çizgileriyle gösterilmiştir.

Yüklenici Firma : KUTLUBEY HARİTA İNŞ.MOH.SAN.TİC.A.Ş.

PROJE YÖNETİCİSİ

ALTAN ÇETİNKAYA  
Harita Mühendisi

KONTROL

DİLEK AYDIN

Harita Mühendisi

EŞREF AKIŞ

Harita Yüksek Mühendisi

PROJE YÖNETİCİSİ

HARİTA ŞUBE MÜDÜRÜ V.  
SERKAN ÖZÜR

Harita Yüksek Mühendisi