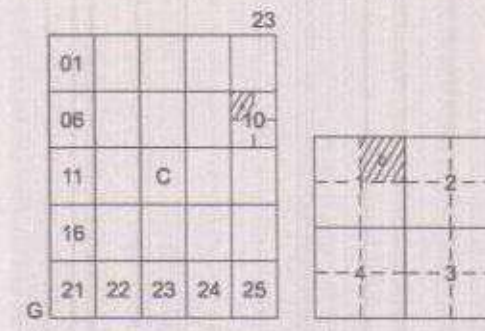


İlçe : Başiskele
 Belediyesi : Başiskele
 Mahallesi/Köyü : Fath
 Pafta : G23-c-10-a-1-b
 Ada : 989
 Parsel : 4, 5 ve 6
 Konu : Söz Konusu parsellerin Ortaokul Alanı
 Olarak Düzenlenmesi
 Plan Ölçeği : 1/1000 ölçekli uygulama imar planı



BAŞISKELE İLÇESİ (Yuvacık Beldesi)

KOCAELİ

G23-c-10-a-1-b

ONAYLI PLAN

İmar ve Şehircilik Dairesi Başkanlığı tarafından
 hazırlanan uygulama imar planları 16.04.2024 tarih ve 3450476 sayılı
 Daire Başkanlığı yazısı ile Büyükşehir Belediye
 Meclisine sunulmuş planlardır.

İmar ve Şehircilik Dairesi Başkanlığı tarafından
 hazırlanan 16.04.2024 tarih ve 3450476 sayılı
 Daire Başkanlığı yazısı ile Büyükşehir Belediye
 Meclisine sunulmuş planlardır.

Osman ÇANLIER
 İmar ve Şehircilik Dairesi Başkanı

Avnet ŞİMŞEK
 Şehir Planlama Şube Müdürü

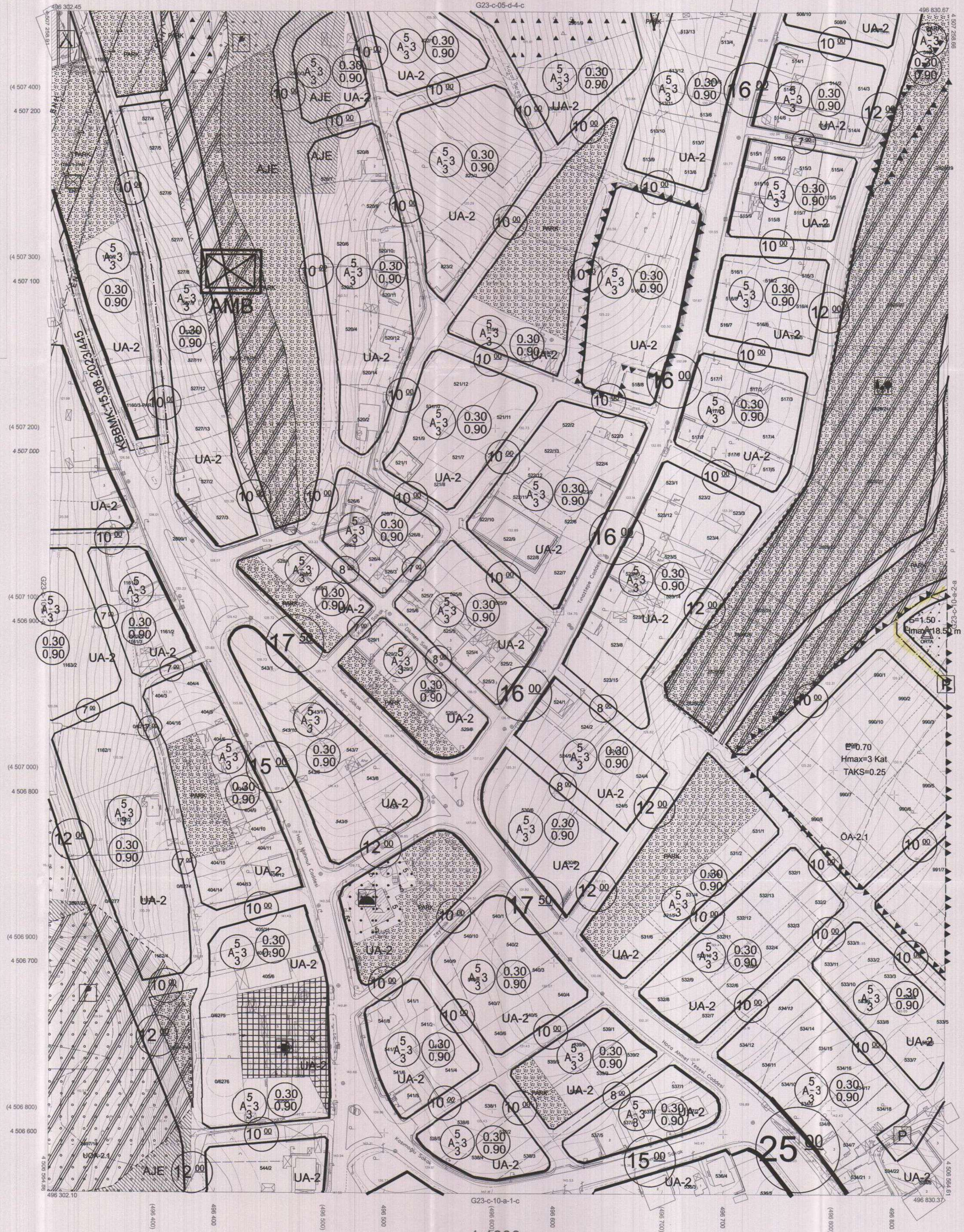
Rahmi E. TÜMPALAY
 Şehir Planlama Şube Müdürü

Büyükşehir Belediye Meclisinin 20.04.2024 tarih
 ve 32 sayılı gündem maddesi olarak görüşülerek
 Komisyonumuzun tetkikine sunulan ve 09.05.2024
 tarihli komisyon toplantısında karara bağlanan planlardır.

Büyükşehir Belediye Meclisinin 16.05.2024 tarih
 ve 24 sayılı karar ile onaylanan planlardır.

Ayhan BOZKURT
 İmar ve Bayındırlık Komisyonu Başkanı

Ali Fuat ÇELİK
 Katip Üye



Kocaeli Büyükşehir Belediyesi
 tarafından Fotogrametrik yöntemle
 yapılan Kocaeli iline ait 1/1000
 ölçekli sayısal Halihazır Harita 3194
 sayılı İmar Kanununun 7/a maddesine
 göre incelenmiş ve onanmıştır.

15.04.2024



BAŞISKELE İLÇESİ (Yuvacık Beldesi) G23-c-10-a-1-b

KOCAELİ

Koordinatlar ve pafta bölünmesi en son güncellenmiş
 TUTGA'ya bağlı 2005.0 epoğunda, GRS80 elipsoidi ve
 Transversal Mercator (TM) izdüşümünde düzenlenmiştir.

Mayıs 2010 tarihinde çekilen renkli hava fotoğraflarından
 üretilmiştir. Yapılar sapak çizgileriyle gösterilmiştir.

Yüklenici Firma : KUTLUBEY HARİTA A.Ş.
 ÇETİNKAYA İMAR A.Ş.
 (Ortak Girişim)

PROJE YÖNETİCİSİ

ALTAN ÇETİNKAYA
Harita Mühendisi

Harita Mühendisi

Harita Mühendisi

Harita Mühendisi

Harita Yüksek Mühendisi

KONTROL

SELİM SAYDAN

KORCAN ERGİN

DİLEK AYDIN

HAKAN İLHAN

HALİHAZIR HARİTA ŞEFİ

İSMAIL SEYREK

Harita Mühendisi

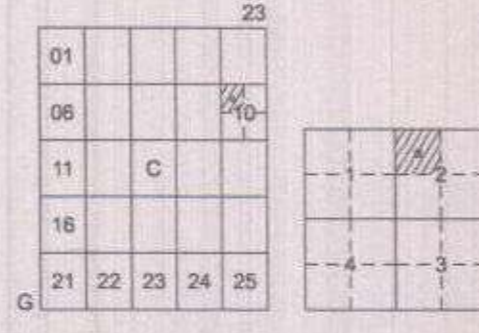
PROJE YÖNETİCİSİ

HARİTA ŞUBE MÜDÜRÜ V.

SERHAN ONUR

Harita Yüksek Mühendisi

İlçesi : Başiskele
 Belediyesi : Başiskele
 Mahallesi/Köyü : Fatih
 Pafta : G23-c-10-a-2-a
 Ada : 989
 Parsel : 4, 5 ve 6
 Konu : Sız Konusu Parsellerin Ortaokul Alanı Olarak Düzenlenmesi
 Plan Ölçeği : 1/1000 ölçekli uygulama imar planı



BAŞISKELE İLÇESİ (Yuvacık Beldesi)
 KOCAELİ
 G23-c-10-a-2-a

ONAYLI PLAN

İmar ve Şehircilik Dairesi Başkanlığı tarafından hazırlanan uygulama imar planları .../2024 tarihinde tarafsız kontrol edilmiştir.

İmar ve Şehircilik Dairesi Başkanlığı tarafından hazırlanan 16.04.2024 tarih ve 3450476 sayılı Daire Başkanlığı yazısı ile Büyükşehir Belediye Meclisine sunulan planlar.

Ali Kemal SİMSİK
 Şehir Planlama Şube Müdürü

Bahar ÖZGENEL
 Şehir Planlama Şube Müdürü

Osman YÜKSEL
 İmar ve Şehircilik Dairesi Başkanı

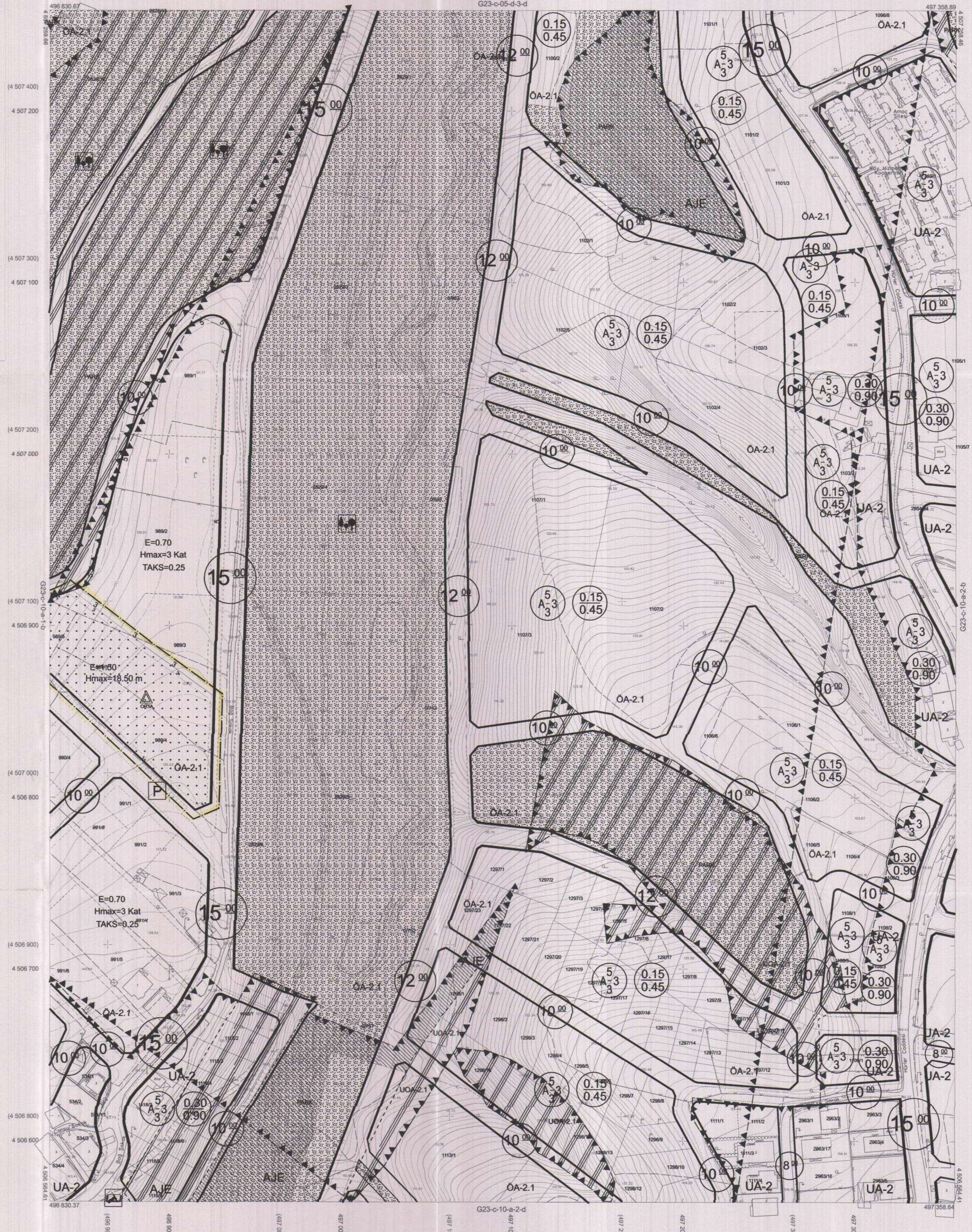
Büyükşehir Belediye Meclisinin 20.04.2024 tarih ve 32 sayılı gündem maddesi olarak görüşülerek Komisyonumuzun teklifine sunulan ve 09.05.2024 tarihli komisyon toplantısında karara bağlanan planlar.

Büyükşehir Belediye Meclisinin 16.05/2024 tarih ve 203 sayılı karar ile onaylanan planlar.

Aykuş BOZKURT
 İmar ve Bayındırlık Komisyon Başkanı

Ali Rıza ÇELİK
 Katip Üye

Patma Nur ÇELİK
 Katip Üye



Kocaeli Büyükşehir Belediyesi tarafından Fotogrametrik yöntemle yapılan Kocaeli İline ait 1/1000 ölçekli sayısal Halihazır Harita 3194 sayılı İmar Kanununun 7/a maddesine göre incelendi ve onandı.



BAŞISKELE İLÇESİ (Yuvacık Beldesi) G23-c-10-a-2-a
 KOCAELİ

Koordinatlar ve pafta bölümlenmesi en son güncellenmiş TUTGA'ya bağlı 2005.0 epoğunda, GRS80 elipsoidi ve Transversal Mercator (TM) izdüşümünde düzenlenmiştir.
 Mayıs 2010 tarihinde çekilen renkli hava fotoğraflarından üretilmiştir. Yapılar saçak çizgileriyle gösterilmiştir.
 Yüklenci Firma : KUTLUBEY HARİTA A.Ş.
 ÇETINKAYA İMAR A.Ş.
 (Ortak Girişimi)

PROJE YÖNETİCİSİ
 ALTAN ÇETINKAYA
 Harita Mühendisi

KONTROL
 Harita Mühendisi SELİM SAYDAN
 Harita Mühendisi KORCAN ERGİN
 Harita Mühendisi DİLEK AYDIN
 Harita Yüksek Mühendisi HAKAN İLHAN

PROJE YÖNETİCİSİ
 HARİTA ŞUBE MÜDÜRÜ V.
 SERKAN ÖNER
 Harita Yüksek Mühendisi

1:1000

İlçesi : Başiskele
 Belediyesi : Başiskele
 Mahallesi/Köyü : Fatih
 Pafta : G23-c-10-a
 Ada : 989
 Parsel : 4, 5 ve 6
 Konu : Söz Konusu Parsellerin Eğitim Tesisi Alanı Olarak Düzenlenmesi
 Plan Ölçeği : 1/5000 ölçekli nazım imar planı

İmar ve Şehircilik Dairesi Başkanlığı tarafından hazırlanan uygulama imar planları 16.04.2024 tarihinde tarafsızca kontrol edilmiştir.

İmar ve Şehircilik Dairesi Başkanlığı tarafından hazırlanan 16.04.2024 tarih ve 3450476 sayılı Daire Başkanlığı yazısı ile Büyükşehir Belediye Meclisine sunulan planlardır.

Ahmet SİMŞEK
 Şehir Planlama Şube Başkanı
 Bahar ÖZDEMİR
 Şehir Planlama Şube Başkanı
 Rahmi E. TÜMPALAY
 Şehir Planlama Şube Müdürü

Osman ERGİLEN
 İmar ve Şehircilik Dairesi Başkanı

01									
06									
11			C						
16									
21	22	23	24	25					

KOCAELİ-BAŞİSKELE

G23-c-10-a

ONAYLI PLAN

Büyükşehir Belediye Meclisinin 20.04.2024 tarih ve 32 sayılı gündem maddesi olarak görüşülerek Komisyonumuzun tetkikine sunulan ve 09.05.2024 tarihli komisyon toplantısında karara bağlanan planlardır.

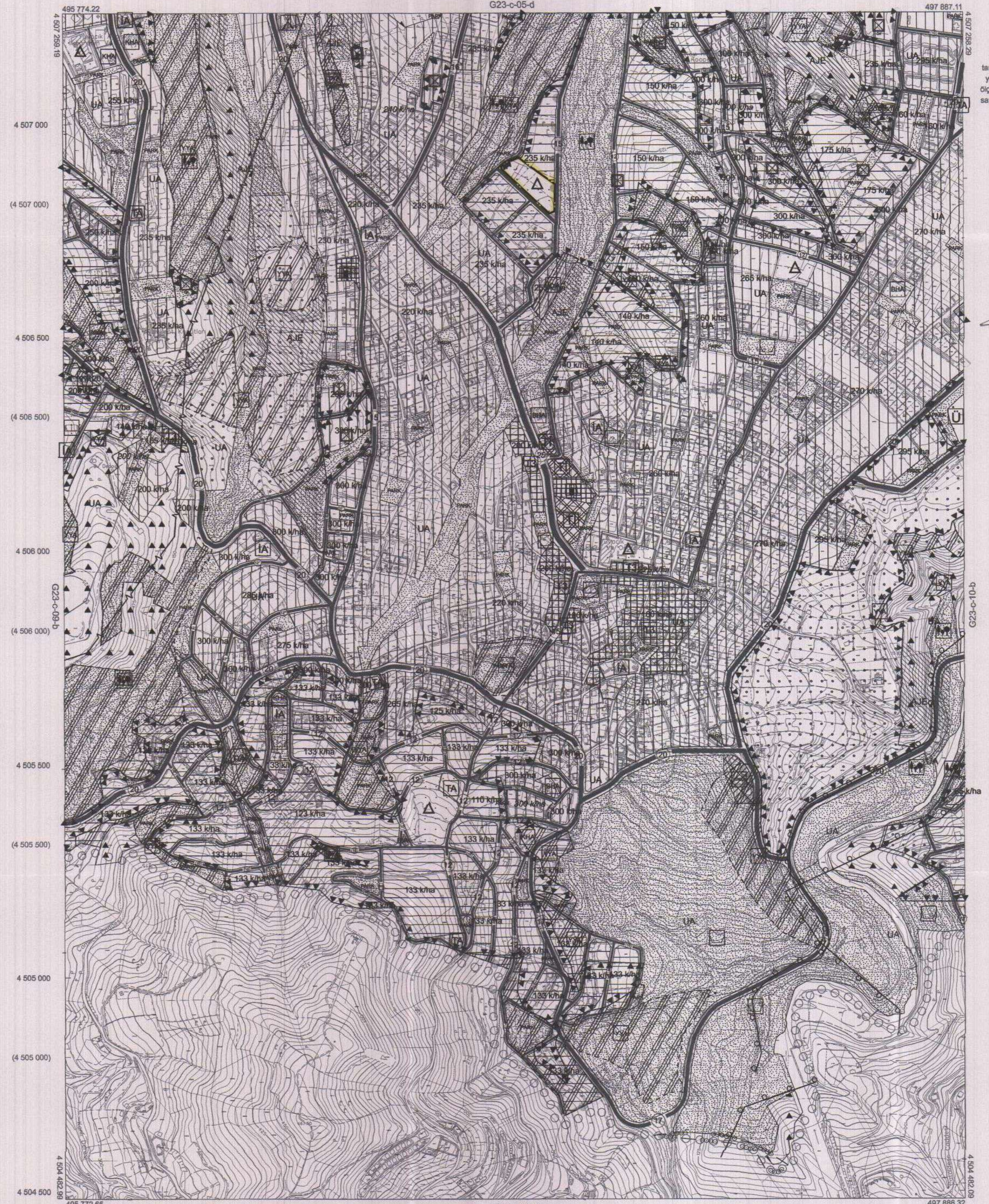
Büyükşehir Belediye Meclisinin 16.05.2024 tarih ve 203 sayılı kararı ile onaylanan planlardır.

Ali Ruhan ÇELİK
 Genel Sekreter Yardımcısı
 Fatma Nur ÇELİK
 Katip Üye

Aykut BOZKURT
 İmar ve Bayındırlık Komisyon Başkanı

Kocaeli Büyükşehir Belediyesi tarafından Fotogrametrik yöntemle yapılmış Kocaeli İline ait 1/5000 ölçekli sayısal Halihazır Harita 3194 sayılı İmar Kanununun 7/a maddesine göre inceleme ve onandı.

18.03.2019



1:5000

Koordinatlar ve pafta bölünmesi en son güncellenmiş TUTGA'ya bağlı 2005.0 epeğinde, GRS80 elipsoidi ve Transversal Mercator (TM) izdüşümünde düzenlenmiştir.

Haziran 2018 tarihinde çekilen renkli hava fotoğraflarından üretilmiştir. Yapılar saçak çizgileriyle gösterilmiştir.

Yüklenici Firma : KUTLUBEY HARİTA İNŞ.MÖH.SAN.TİC.A.Ş.

PROJE YÖNETİCİSİ

ALTAN ÇETINKAYA

Harita Mühendisi

KONTROL

DİLEK AYDIN

Harita Mühendisi

EŞREF AKIŞ

Harita Yüksek Mühendisi

PROJE YÖNETİCİSİ

HARİTA ŞUBE MÜDÜRÜ V.

SERKAN ÖNLÜR

Harita Yüksek Mühendisi

KOCAELİ-BAŞİSKELE G23-c-10-a