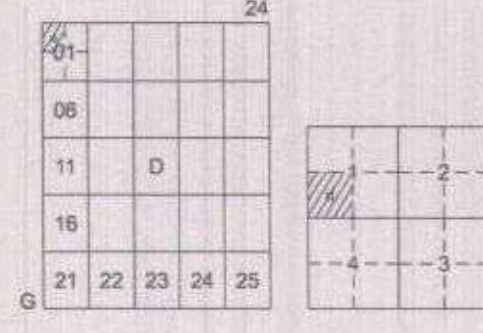


İlçesi : Kartepe
 Belediyesi : Kartepe
 Mahallesi/Köyü : Köseköy
 Pafta : G24-d-01-a-1-d
 Ada : -
 Parsel : -
 Konu : Bağışat Caddesi ile Terzi Caddesi
 kesişiminde deki kavşak projesinin
 planlara aktarılmasına
 Plan Ölçeği : 1/1000 ölçekli uygulama imar planı



KARTEPE İLÇESİ (Köseköy Beldesi)

KOCAELİ

G24-d-01-a-1-d

ONAYLI PLAN

İmar ve Şehircilik Dairesi Başkanlığı tarafından
 hazırlanan uygulama imar planları 16.04.2024
 tarihinde tarafınca kontrol edilmiştir.

İmar ve Şehircilik Dairesi Başkanlığı tarafından
 hazırlanan 16.04.2024 tarih ve 3450421 sayılı
 Daire Başkanlığı yazısı ile Büyükşehir Belediye
 Meclisine sunulan planlar.

Ahmet ŞİMŞEK

Balın ÇİZMECİ

Osman GÜNLER

Rahmi E. TÜMPALAY
Şehir Planlama Şube Müdürü

Büyükşehir Belediye Meclisinin 20.04.2024 tarih
 ve 86 sayılı gündem maddesi olarak görüşülerek
 Komisyonumuzun tetkikine sunulan ve 03.05.2024
 tarihli komisyon toplantısında karara bağlanan planlar.

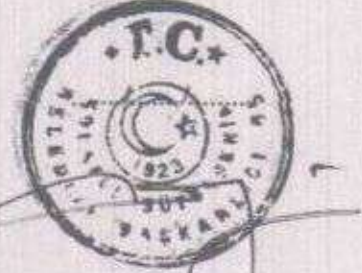
Büyükşehir Belediye Meclisinin 16.05/2024 tarih
 344 sayılı kararı ile onaylanan planlar.

Gökmen MENGÜÇ
Başkan
Sema ŞENELER
Başkan Yardımcısı
Ali Rıza ÇELİK
Katip Üye
Sema Nur ÇELİK
Katip Üye

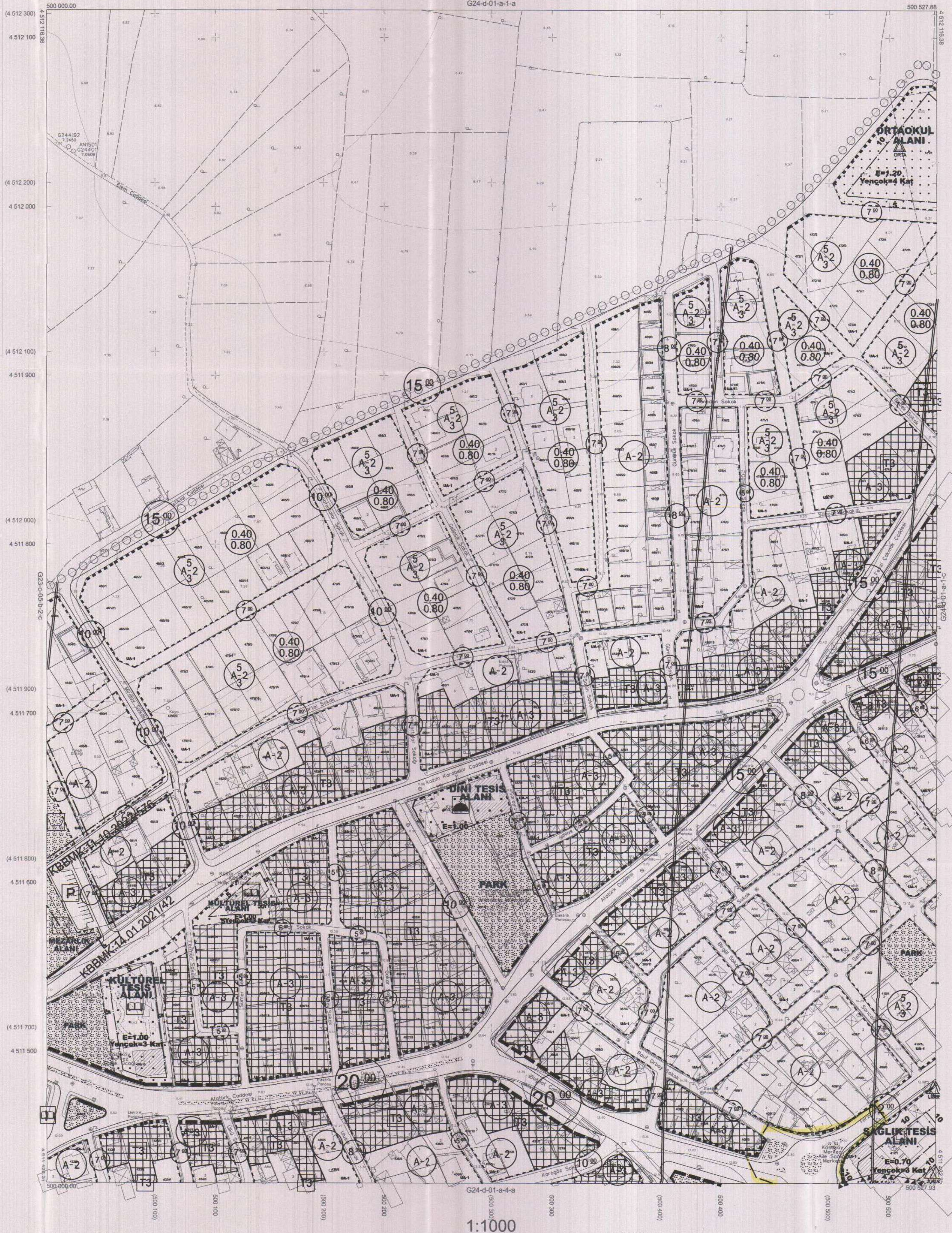
Aykut BOZKURT
İmar ve Bayındırlık Komisyon Başkanı

Kocaeli Büyükşehir Belediyesi
 tarafından Fotogrametrik yöntemle
 yapılan Kocaeli İline ait 1:1000
 ölçekli sayısal Halihazır Harita 3194
 sayılı İmar Kanununun 7/a maddesine
 göre incelendi ve onandı.

17.05.2011



Başkan Adına
 GÖKMEN MENGÜÇ
 İmar ve Şehircilik Dairesi Başkanı



1:1000

Koordinatlar ve pafta bölümlenmesi en son güncellenmiş
 TUTGA'ya bağlı 2005.0 eפוולunda, GRS80 elipsoidi ve
 Transversal Mercator (TM) izdüşümünde düzenlenmiştir.

Ağustos 2010 tarihinde çekilen renkli hava fotoğraflarından
 üretilmiştir.Yapılar sapak çizgileriyle gösterilmiştir.

Yüklenici Firma : KUTLUBEY HARİTA A.Ş.
 ÇETINKAYA İMAR A.Ş.
 (Ortak Girişimi)

PROJE YÖNETİCİSİ

ALTAN ÇETINKAYA

Harita Mühendisi

Harita Mühendisi

Harita Mühendisi

Harita Mühendisi

Harita Yüksek Mühendisi

SELİM SAYDAN

KORCAN ERGİN

DİLEK AYDIN

HAKAN İLHAN

KONTROL

HALİHAZIR HARİTA ŞEFİ

İSMAIL SEYREK

Harita Mühendisi

PROJE YÖNETİCİSİ

HARİTA ŞUBE MÜDÜRÜ V.

SERKAN ÖZKAR

Harita Yüksek Mühendisi

İlçesi : Kartepe
 Belediyesi : Kartepe
 Mahallesi/Köyü : Köseköy
 Pafta : G24-d-01-a
 Ada : -
 Parsel : -
 Konu : Bağdat Caddesi ile Terzi Caddesi
 Plan Ölçeği : 1/5000 ölçekli nazım imar planı

İmar ve Şehircilik Dairesi Başkanlığı tarafından
 hazırlanan uygulama imar planları/2024
 tarihinde tarafınca kontrol edilmiştir.

Ahmet ŞİMŞEK
 Şehir Planlama Şube Müdürü

İmar ve Şehircilik Dairesi Başkanlığı tarafından
 hazırlanan 16.04.2024 tarih ve 3450421 sayılı
 Daire Başkanlığı yazısı ile Büyükşehir Belediye
 Meclisine sunulmuş planlardır.

Ozan GÜNER
 İmar ve Şehircilik Dairesi Başkanı

Büyükşehir Belediye Meclisinin 20.04.2024 tarih
 ve 86 sayılı gündem maddesi olarak görüşülerek
 Komisyonumuzun tetkikine sunulmuş ve 03.05.2024
 tarihli komisyon toplantısında karara bağlanmış planlardır.

Aykut BOZKURT
 İmar ve Bayındırlık Komisyon Başkanı

Büyükşehir Belediye Meclisinin 16.05/2024 tarih
 ve 144 sayılı karar ile onaylanan planlardır.

Gökmen MERTÜK İl Başkan Yardımcısı
 Hüseyin ÇELİK İl Başkan Yardımcısı
 Fatma Nur ÇELİK İl Başkan Yardımcısı
 Katip Üye



21	22	23	24	25
06				
11	D			
16				

KOCAELİ-KARTEPE

G24-d-01-a

ONAYLI PLAN



Kocaeli Büyükşehir Belediyesi
 tarafından Fotogrametrik yöntemle
 yapılmış Kocaeli İlims alt 1/5000
 ölçekli sayısal Harita 3194
 sayılı İmar Kanununun 7/a maddesine
 göre izlenmiş ve onandır.

1803/2019



GÖKMEN MERTÜK
 Genel Sekreter Yardımcısı

KOCAELİ-KARTEPE G24-d-01-a

Koordinatlar ve pafta bölünmesi en son güncellenmiş
 TUTGA'ya bağlı 2005.0 epöğünde, GRS80 elipsoidi ve
 Transversal Mercator (TM) izdüşümünde düzenlenmiştir.

Haziran 2018 tarihinde çekilen renkli hava fotoğraflarından
 derlenmiştir. Yapılar saçak çizgileriyle gösterilmiştir.

Yüklenici Firma : KUTLUBEY HARİTA İNŞ.MQH.SAN.TİC.A.Ş.

PROJE YÖNETİCİSİ
 ALTAN ÇETİNKAYA
 Harita Mühendisi

DİLEK AYDIN
 Harita Mühendisi

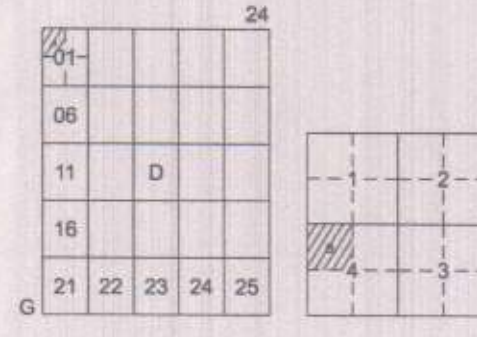
KONTROL

EŞREF AKIŞ
 Harita Yüksek Mühendisi

PROJE YÖNETİCİSİ
 HARİTA ŞUBE MÜDÜRÜ V.
 SEYİTAN ÖZTÜRK
 Harita Yüksek Mühendisi

1:5000

İlçesi : Kartepe
 Belediyesi : Kartepe
 Mahallesi/Köyü : Köseköy
 Pafta : G24-d-01-a-4-a
 Ada : -
 Parsel : -
 Konu : Başkent Caddesi ile Terzi Caddesi kesişimindeki kavşak projesinin planlara aktarılmasına
 Plan Ölçeği : 1/1000 ölçekli uygulama imar planı



KARTEPE İLÇESİ (Köseköy Beldesi)

KOCAELİ

G24-d-01-a-4-a

ONAYLI PLAN

İmar ve Şehircilik Dairesi Başkanlığı tarafından hazırlanan uygulama imar planları/2024 tarihinde tarafınca kontrol edilmiştir.

İmar ve Şehircilik Dairesi Başkanlığı tarafından hazırlanan 16.04.2024 tarih ve 3450421 sayılı Daire Başkanlığı yazısı ile Büyükşehir Belediye Meclisine sunulan planlar.

Ahmet ŞİMŞEK

Bahar ÖZDEMİR

Osman GÜNER

Rahmi E. TÜMPALAY


Şehir Planlama Şube Müdürü

Büyükşehir Belediye Meclisinin 20.04.2024 tarih ve 86 sayılı gündem maddesi olarak görüşülerek Komisyonumuzun tetkikine sunulan ve 03.05.2024 tarihli komisyon toplantısında karara bağlanan planlar.

Büyükşehir Belediye Meclisinin 16/05/2024 tarih ve 244 sayılı kararı ile onaylanan planlar.

Gökmen MENGÜC
 Başkan

Ali Rıdvan ÇELİK
 Kato Üye




Ayhan ÖZKURT

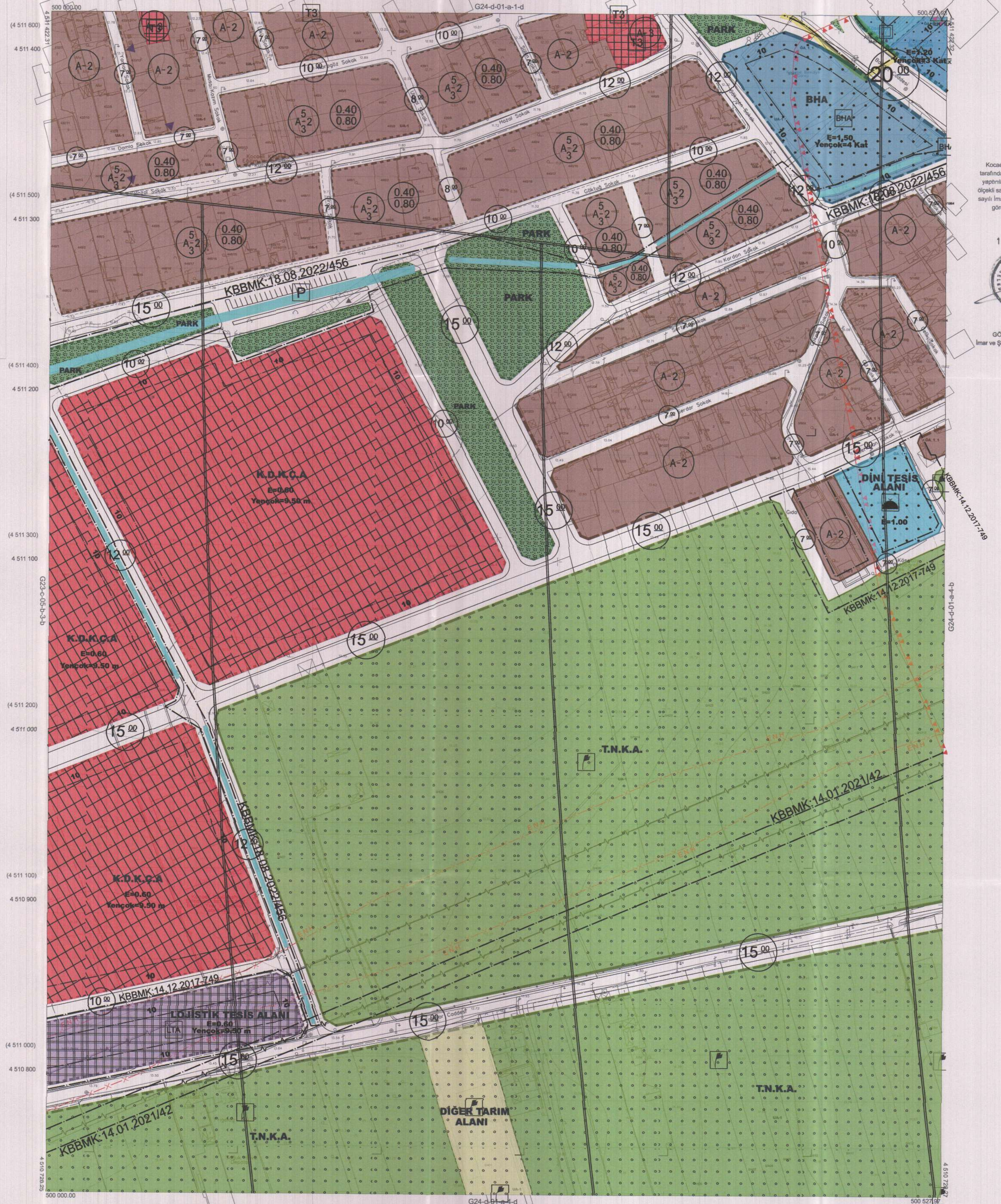
İmar ve Bayındırlık Komisyon Başkanı

Kocaeli Büyükşehir Belediyesi tarafından Fotogrametrik yöntemle yapılmış Kocaeli iline ait 1/1000 ölçekli sayısal Halihazır Harita 3194 sayılı İmar Kanununun 7/a maddesine göre incelenmiş ve onandır.

17-06-2011



Başkan Adına
 GÖKMEN MENGÜC
 İmar ve Şehircilik Dairesi Başkanı



1:1000

Koordinatlar ve pafta bölümlemesi en son güncellenmiş TUTGA'ya bağlı 2005.0 epoğunda, GRS80 elipsoidi ve Transversal Mercator (TM) izdüşümünde düzenlenmiştir.

Ağustos 2010 tarihinde çekilen renkli hava fotoğraflarından üretilmiştir. Yapılar sapak çizgileriyle gösterilmiştir.

Yüklenici Firma : KUTLUBEY HARİTA A.Ş.
 ÇETİNKAYA İMAR A.Ş.
 (Ortak Girişim)

PROJE YÖNETİCİSİ
 ALTAN ÇETİNKAYA
 Harita Mühendisi

Harita Mühendisi

Harita Mühendisi

Harita Mühendisi

Harita Mühendisi

Harita Yüksek Mühendisi

KONTROL

SELİM SAYDAN

KORCAN ERGİN

DİLEK AYDIN

HAKAN İLHAN

HALİHAZIR HARİTA ŞEFİ

İSMAIL SEYREK

Harita Mühendisi

PROJE YÖNETİCİSİ

HARİTA ŞUBE MÜDÜRÜ V.

SERKAN ÖNER

Harita Yüksek Mühendisi

KARTEPE İLÇESİ (Köseköy Beldesi) G24-d-01-a-4-a

KOCAELİ