

İlçesi : Karamürsel  
 Belediyesi : Karamürsel  
 Mahallesi/Köyü : Karaahmetli  
 Pafta : G23.d.07.c  
 Ada - Parsel : 105 ada 19 nolu parsel  
 Konu : Fonksiyon Değişikliği  
 Plan Ölçeği : 1/5000 ölçekli nazım İmar planı

İmar ve Şehircilik Dairesi Başkanlığı tarafından  
 hazırlanan nazım İmar planları .....  
 tarihinde tarafınca kontrol edilmiştir.

A.Emre TABAN  
 Şehir Plancısı

Bahar ÖZDEMİR  
 Şehir Plancısı

Rahmi E. TÜMPALAY  
 Şehir Planlama Şube Müdürü

İmar ve Şehircilik Dairesi Başkanlığı tarafından  
 hazırlanan 17.04.2024 tarih ve 3450223 sayılı  
 Daire Başkanlığı yazısı ile Büyükşehir Belediye  
 Meclisine sunulan plandır.

Osman GÜNER  
 İmar ve Şehircilik Dairesi Başkanı

Büyükşehir Belediye Meclisinin 20.04.2024 tarih  
 ve 82 sayılı gündem maddesi olarak görüşülerek  
 Komisyonumuzun teklifine sunulmuş ve 30.04.2024  
 tarihli komisyon toplantısında karara bağlanan plandır.

Aykut BOZKURT  
 İmar ve Bayındırlık Komisyon Başkanı

Büyükşehir Belediye Meclisinin 16.05.2024 tarih  
 ve 102 sayılı karar ile onaylanan plandır.

Büyükşehir Belediye Meclisi Başkanı  
 Ali Rıza ÇELİK  
 Kırkpınar Üyesi

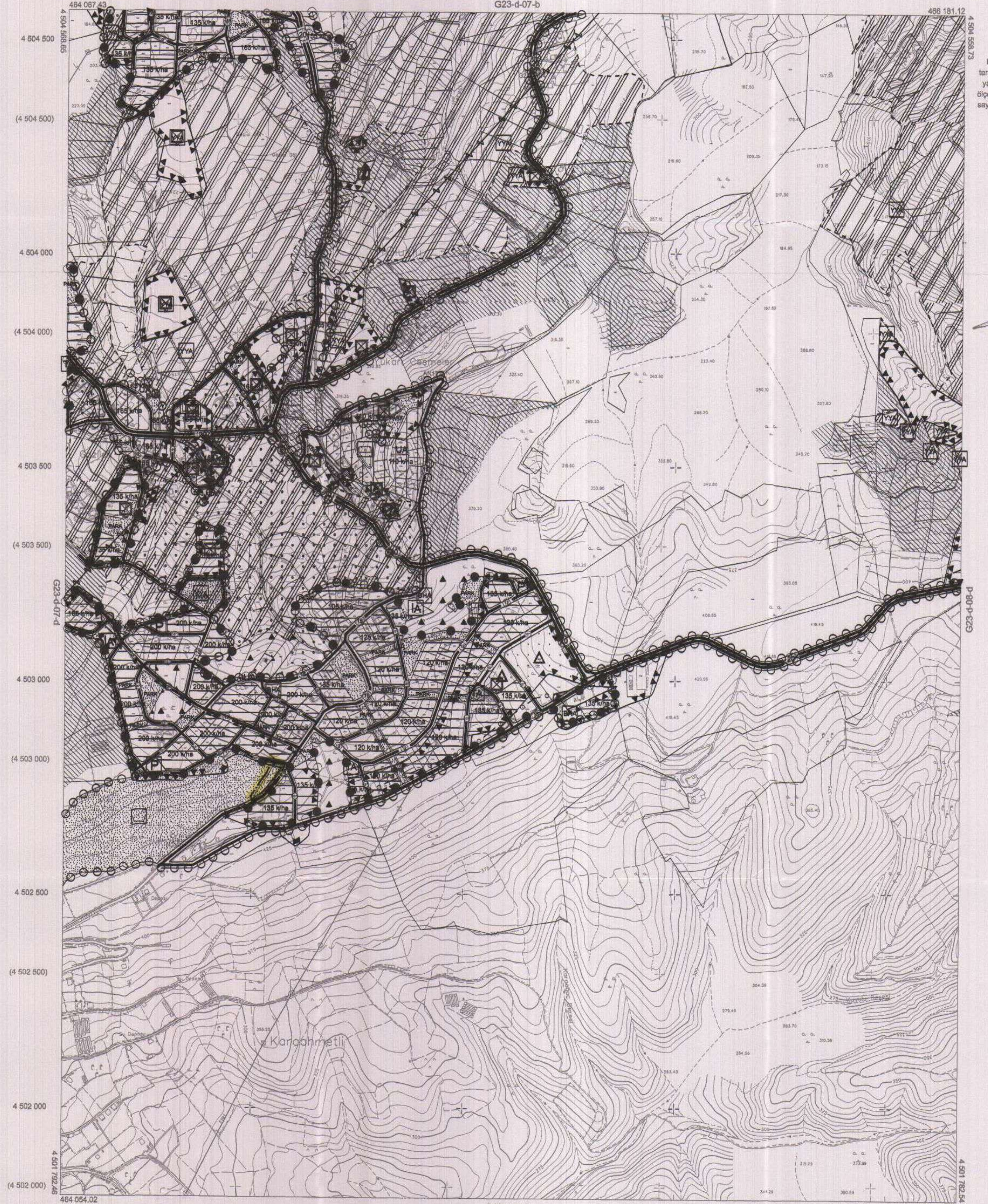
Genel Sekreter Yardımcısı

01					
06					
11	D				
16					
21	22	23	24	25	

## KOCAELİ-KARAMÜRSEL

G23-d-07-c

ONAYLI PLAN



Kocaeli Büyükşehir Belediyesi  
 tarafından Fotogrametrik yöntemle  
 yapılmış Kocaeli İline ait 1/5000  
 ölçekli sayısal Halihazır Harita 3194  
 sayılı İmar Kanununun 7/a maddesine  
 göre incelendi ve onandı.

18.03.2019



KOCAELİ-KARAMÜRSEL G23-d-07-c

Koordinatlar ve pafta bölünmesi en son güncellenmiş  
 TUTGA'ya bağlı 2005.0 epejünde, GRS80 ellipsoidal ve  
 Transversal Mercator (TM) izdüşümünde düzenlenmiştir.

Haziran 2018 tarihinde çekilen renkli hava fotoğraflarından  
 üretilmiştir. Yapılar saçak çizgileriyle gösterilmiştir.

Yüklenici Firma : KUTLUBEY HARİTA İNŞ.MÜH.SAN.TİC.A.Ş.

PROJE YÖNETİCİSİ

ALTAN ÇETİNKAYA  
 Harita Mühendisi

Yüklenici Firma : KUTLUBEY HARİTA İNŞ.MÜH.SAN.TİC.A.Ş.

KONTROL

DİLEK AYDIN

Harita Mühendisi

Yüklenici Firma : KUTLUBEY HARİTA İNŞ.MÜH.SAN.TİC.A.Ş.

EŞREF AKIŞ

Harita Yüksek Mühendisi

Yüklenici Firma : KUTLUBEY HARİTA İNŞ.MÜH.SAN.TİC.A.Ş.

PROJE YÖNETİCİSİ

HARİTA ŞUBE MÜDÜRÜ V.  
 SERKAN ÖMÜR  
 Harita Yüksek Mühendisi

Yüklenici Firma : KUTLUBEY HARİTA İNŞ.MÜH.SAN.TİC.A.Ş.

İlçesi : Karamürsel  
 Belediyesi : Karamürsel  
 Mahallesi/Köyü : Karahmetli  
 Pafta : G23-D.1  
 Ada : 105  
 Parsel : 19  
 Konu : Fonksiyon Değişikliği  
 Plan Ölçeği : 1/25.000 ölçekli nazım imar planı

İmar ve Şehircilik Dairesi Başkanlığı tarafından  
 hazırlanan 1/25.000 ölçekli nazım imar planları  
 tarihinde tarafınca kontrol edilmiştir.

İmar ve Şehircilik Dairesi Başkanlığı tarafından  
 hazırlanan 17.04.2024 tarih ve 3450223 sayılı  
 Daire Başkanlığı yazısı ile Büyükşehir Belediye  
 Meclisine sunulan planlardır.

Osman GÜNLER  
 İmar ve Şehircilik Dairesi Başkanı

A.Emre TABAN  
 Şehir Plancısı

Bahar ÖZDEMİR  
 Şehir Plancısı

Rahmi E. TÜMPALAY  
 Şehir Planlama Şube Müdürü

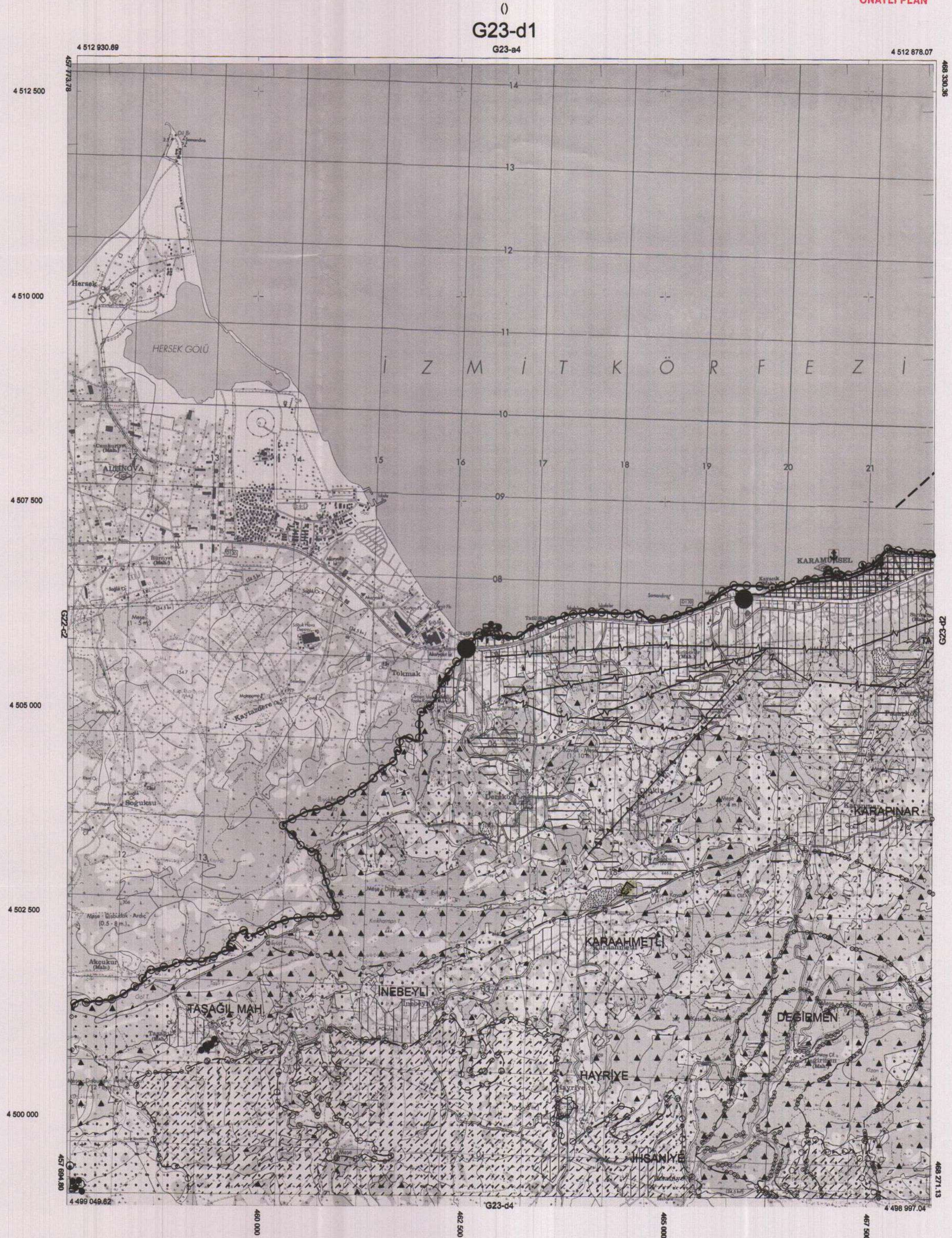
Büyükşehir Belediye Meclisinin 20.04.2024 tarih  
 ve 82 sayılı gündem maddesi olarak görüşülerek  
 Komisyonumuzun tetkikine sunulan ve 30.04.2024  
 tarihli komisyon toplantısında karara bağlanan planlardır.

Büyükşehir Belediye Meclisinin 16.04.2024 tarih  
 ve 71 sayılı kararı ile onaylanan planlardır.

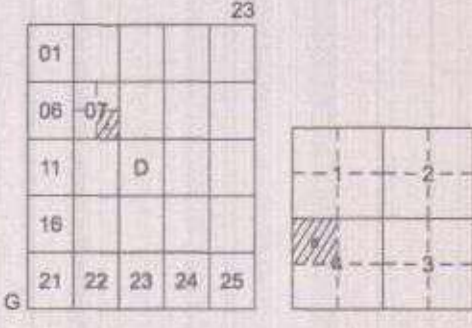
Faika NURCELİK / Ali Rıfat ÇELİK / Fatma NURCELİK  
 Genel Sekreter / Başkan / Katip Üye

Aykut BOZKURT  
 İmar ve Bayındırlık Komisyon Başkanı

ONAYLI PLAN



İlçesi : Karamürsel  
 Belediyesi : Karamürsel  
 Mahallesi/Köyü : Karahmetli  
 Pafta : G23.d.07.c.04.a  
 Ada-Parsel : 105 ada 19 nolu  
 Konu : Fonksiyon Değişikliği  
 Plan Ölçeği : 1/1000 ölçekli uygulama imar planı



## KARAMÜRSEL İLÇESİ (Karahmetli Köyü)

KOCAELİ

G23-d-07-c-4-a

ONAYLI PLAN

İmar ve Şehircilik Dairesi Başkanlığı tarafından hazırlanan uygulama imar planları tarihinde tarafsız kontrol edilmiştir.

İmar ve Şehircilik Dairesi Başkanlığı tarafından hazırlanan 17.04.2024 tarih ve 3450223 sayılı Daire Başkanlığı yazısı ile Büyükşehir Belediye Meclisine sunulan plandır.

A.Emre TABAN  
Şehir Plancısı

Behar ÖZDEMİR  
Şehir Plancısı

Rahmi E. TÜMPALAY  
Şehir Planlama Şube Müdürü

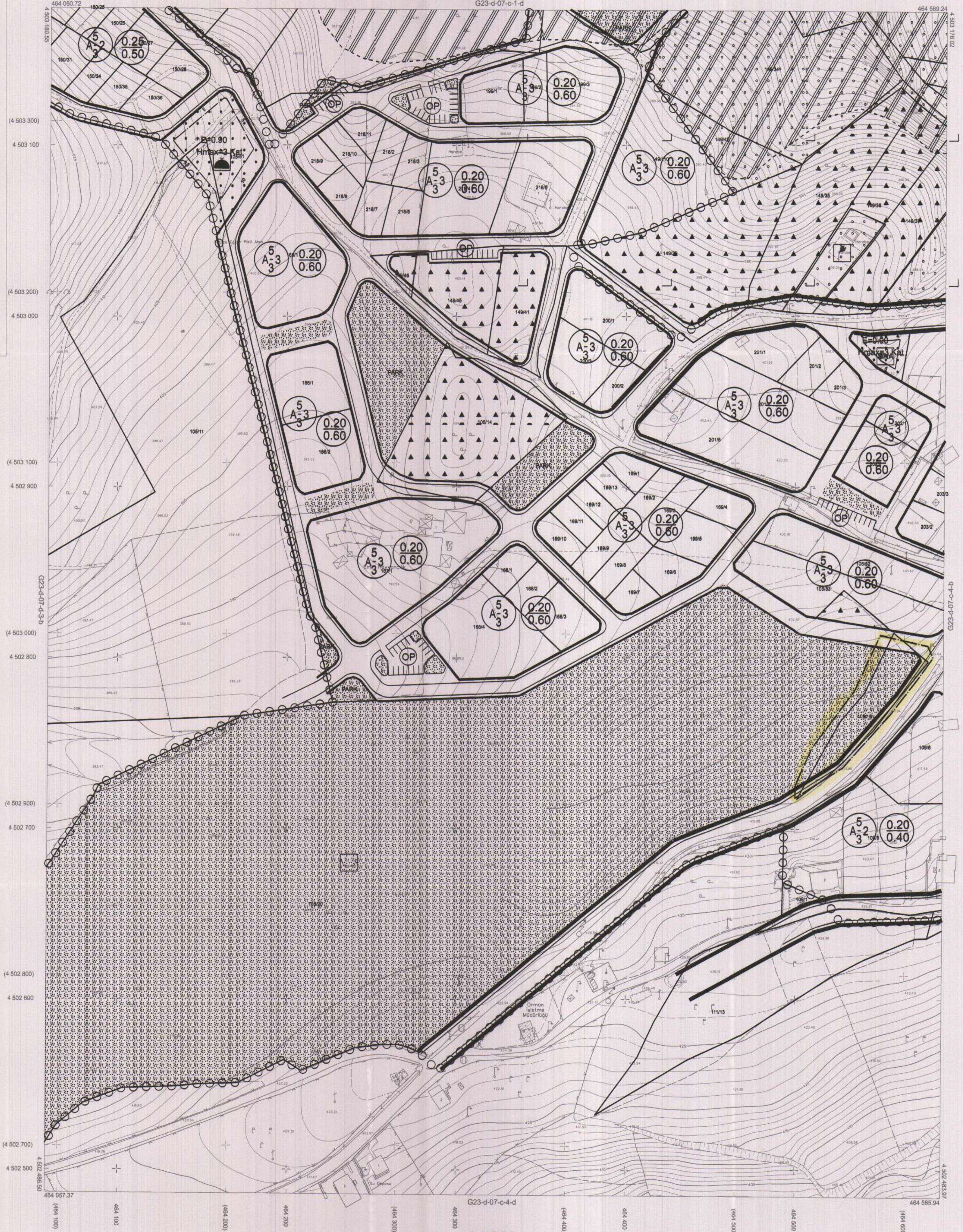
Osman GÜNLER  
İmar ve Şehircilik Dairesi Başkanı

Büyükşehir Belediye Meclisinin 20.04.2024 tarih ve 82 sayılı gündem maddesi olarak görüşülerek Komisyonumuzun teklifine sunulan ve 30.04.2024 tarihli komisyon toplantısında karara bağlanan plandır.

Büyükşehir Belediye Meclisinin 16.02.2024 tarih ve 72 sayılı kararı ile onaylanan plandır.

Ali Rıhan ÇELİK - Fatma Kar ÇELİK  
Kıymet Üye - Kıymet Üye

Aykut BOZKURT  
İmar ve Bayındırlık Komisyon Başkanı



Kocaeli Büyükşehir Belediyesi tarafından Fotogrametrik yöntemle yapılan Kocaeli iline ait 1/1000 ölçekli sayısal Halihazır Harita 3194 sayılı İmar Kanununun 7/a maddesine göre inceleti ve onandı.

09-09-2011



Başkan Adına  
GÖKMEN MENGÜC  
İmar ve Şehircilik Dairesi Başkanı

KARAMÜRSEL İLÇESİ (Karahmetli Köyü) G23-d-07-c-4-a

KOCAELİ

Koordinatlar ve pafta bölünmesi en son güncellenmiş TUTGA'ya bağlı 2005.0 epiğunda, GRS80 elipsoidi ve Transversal Mercator (TM) izdüşümünde düzenlenmiştir.  
 Haziran 2010 tarihinde çekilen renkli hava fotoğraflarından üretilmiştir. Yapılar saçak çizgileriyle gösterilmiştir.

Yüklenici Firma : KUTLUBEY HARİTA A.Ş.  
 ÇETİNKAYA İMAR A.Ş.  
 (Ortak Girişim)

PROJE YÖNETİCİSİ  
 ALTAN ÇETİNKAYA  
 Harita Mühendisi

*[Signature]*

1:1000

Harita Mühendisi  
 Harita Mühendisi  
 Harita Yüksek Mühendisi  
 Harita Yüksek Mühendisi

SELİM SAYDAN  
 DİLEK AYDIN  
 EŞREF AKIŞ  
 HAKAN İLHAN

KONTROL

HALHAZIR HARİTA ŞEFİ  
 İSMAIL SEYREK  
 Harita Mühendisi

*[Signature]*

PROJE YÖNETİCİSİ  
 HARİTA ŞUBE MÜDÜRÜ V.  
 SERHAN ÖZÜR  
 Harita Mühendisi

*[Signature]*