

İlçesi : Kartepe
 Belediyesi : Kartepe
 Mahallesi/Köyü : Arslanbey
 Pafta : G24-d-01-d-3-a
 Ada : 418
 Parsel : 1
 Konu : Park Alanı kullanımının Diğer Tarım Alanı kullanımına dönüştürülmesi
 Plan Ölçeği : 1/1000 ölçekli uygulama imar planı

KARTEPE İLÇESİ (Arslanbey Beldesi)

KOCAELİ

G24-d-01-d-3-a

ONAYLI PLAN

İmar ve Şehircilik Dairesi Başkanlığı tarafından hazırlanan uygulama imar planları 16.05.2024 tarihinde tarafınca kontrol edilmiştir.

İmar ve Şehircilik Dairesi Başkanlığı tarafından hazırlanan 17.04.2024 tarih ve 3450681 sayılı Daire Başkanlığı yazısı ile Büyükşehir Belediye Meclisine sunulan planlar.

Didem BALKAN
 Şehir Plancısı

Behar ÖZDİVR
 Şehir Plancısı

Osman GÜLŞİR
 İmar ve Şehircilik Dairesi Başkanı

Rahmi E. TÜMPALAY
 Şehir Planlama Şube Müdürü

Büyükşehir Belediye Meclisinin 20.04.2024 tarih ve 83 sayılı gündem maddesi olarak görüşülen Komisyonumuzun tetkikine sunulan ve 16.05.2024 tarihli komisyon toplantısında karara bağlanan planlar.

Büyükşehir Belediye Meclisinin 16.05.2024 tarih ve 262 sayılı kararı ile onaylanan planlar.

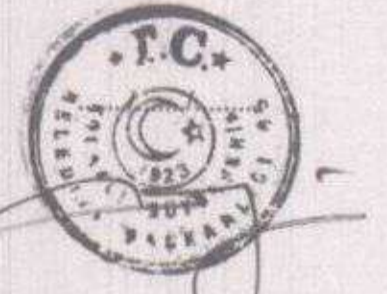
Gökmen MENÇEK
 Şehir Plancısı
 Genel Sekreter Yard.

Ali Ruhan ÇELİK
 Katip Üye

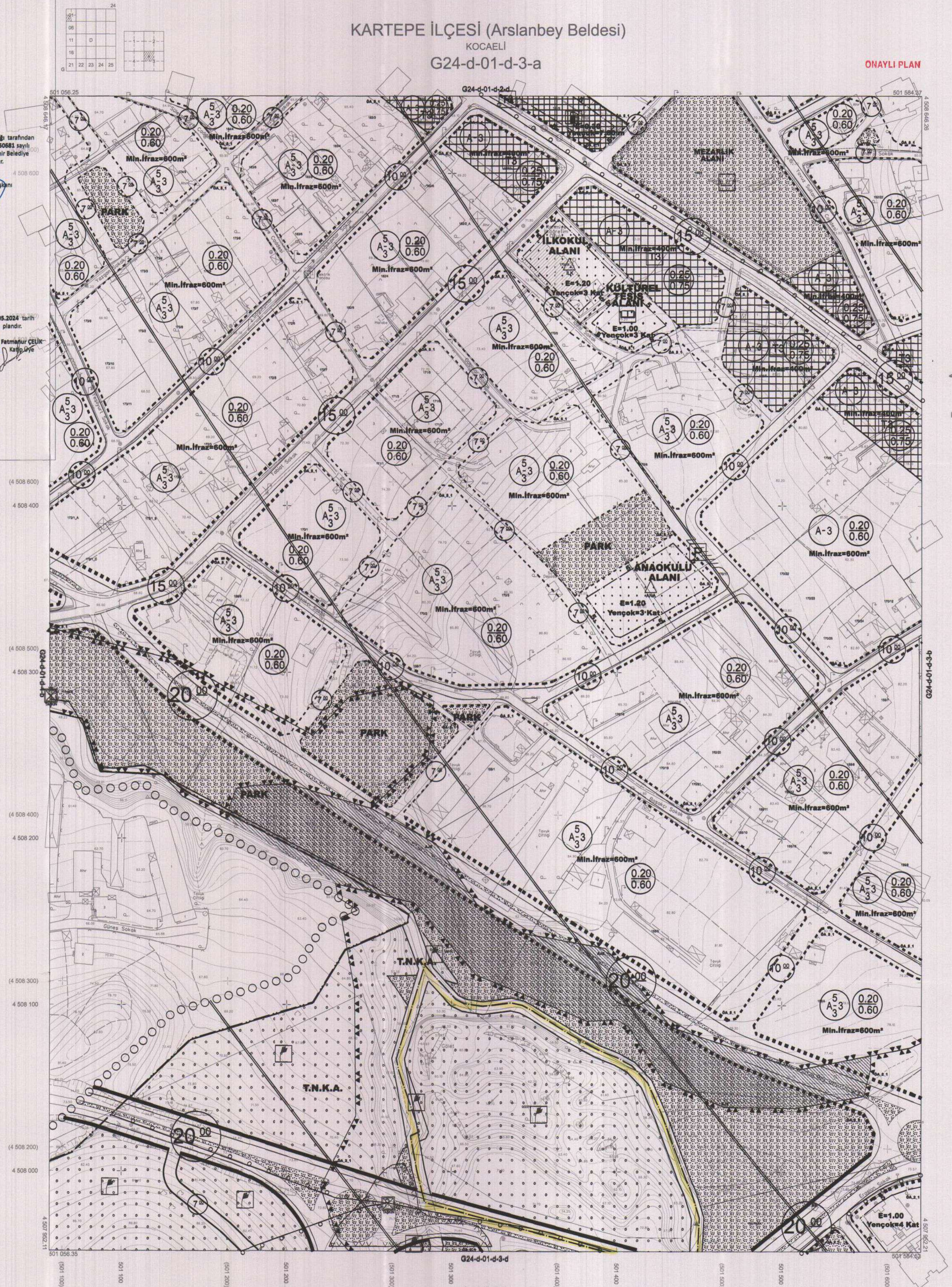
Aykut BOZKURT
 İmar ve Bayındırlık Komisyon Başkanı

Kocaeli Büyükşehir Belediyesi tarafından Fotogrametrik yöntemle yapılmış Kocaeli İline ait 1/1000 ölçekli sayısal Halihazır Harita 3194 sayılı İmar Kanununun 7/a maddesine göre incelendi ve onandı.

17-06-2011



Başkan Adına
 Gökmen MENÇEK
 İmar ve Şehircilik Dairesi Başkanı



KARTEPE İLÇESİ (Arslanbey Beldesi) G24-d-01-d-3-a

KOCAELİ

Koordinatlar ve pafta bölünmesi en son güncellenmiş TUTGA'ya bağlı 2005.0 epoğunda, GRS80 elipsoidi ve Transversal Mercator (TM) izdüşümünde düzenlenmiştir.

Mayıs 2010 tarihinde çekilen renkli hava fotoğraflarından üretilmiştir. Yapılar saçak çizgileriyle gösterilmiştir.

Yüklenici Firma : KUTLUBEY HARİTA A.Ş.
 ÇETİNKAYA İMAR A.Ş.
 (Ortak Girişim)

PROJE YÖNETİCİSİ
 ALTAN ÇETİNKAYA
 Harita Mühendisi

Harita Mühendisi
 Harita Mühendisi
 Harita Mühendisi
 Harita Yüksek Mühendisi

SELİM SAYDAN
 KORCAN ERGİN
 DİLEK AYDIN
 HAKAN İLHAN

KONTROL
 HALİHAZIR HARİTA ŞEFİ
 İSMAİL SEYREK
 Harita Mühendisi

PROJE YÖNETİCİSİ
 HARİTA ŞUBE MÜDÜRÜ V.
 SERHAN ÖZGÜR
 Harita Yüksek Mühendisi

1:1000

İlçesi : Gebze
 Belediyesi : Gebze
 Mahallesi/Köyü : Gaziler
 Pafta : G24-d-01-d
 Ada/Parsel : 418 / 1
 Konu : Park Alanı kullanımının Diğer Tarım Alanı kullanımına dönüştürülmesi
 Plan Ölçeği : 1/5000 ölçekli nazım imar planı

İmar ve Şehircilik Dairesi Başkanlığı tarafından hazırlanan uygulama imar planları 16.05.2024 tarihinde tarafsız kontrol edilmiştir.

İmar ve Şehircilik Dairesi Başkanlığı tarafından hazırlanan 17.04.2024 tarih ve 3430685 sayılı Daire Başkanlığı yazısı ile Büyükşehir Belediye Meclisinin onayladığı plandır.

Didem BALKAN
 Şehir Planlama Şefi

Bahar ÖZDEMİR
 Şehir Planlama Şefi

Osmay GÜLER
 İmar ve Şehircilik Dairesi Başkanı

Rahmi E. TÜMPALAY
 Şehir Planlama Şube Müdürü

Büyükşehir Belediye Meclisinin 20.04.2024 tarih ve 83 sayılı gündem maddesi olarak görüşülen Komisyonumuzun tetkikine sunulan ve 10.05.2024 tarihli komisyon toplantısında karara bağlanan plandır.

Büyükşehir Belediye Meclisinin 16.05.2024 tarih ve 272 sayılı kararı ile onaylanan plandır.



Ali Ruhun ÇELİK
 Karip Üye

Fatmanur ÇELİK
 Karip Üye

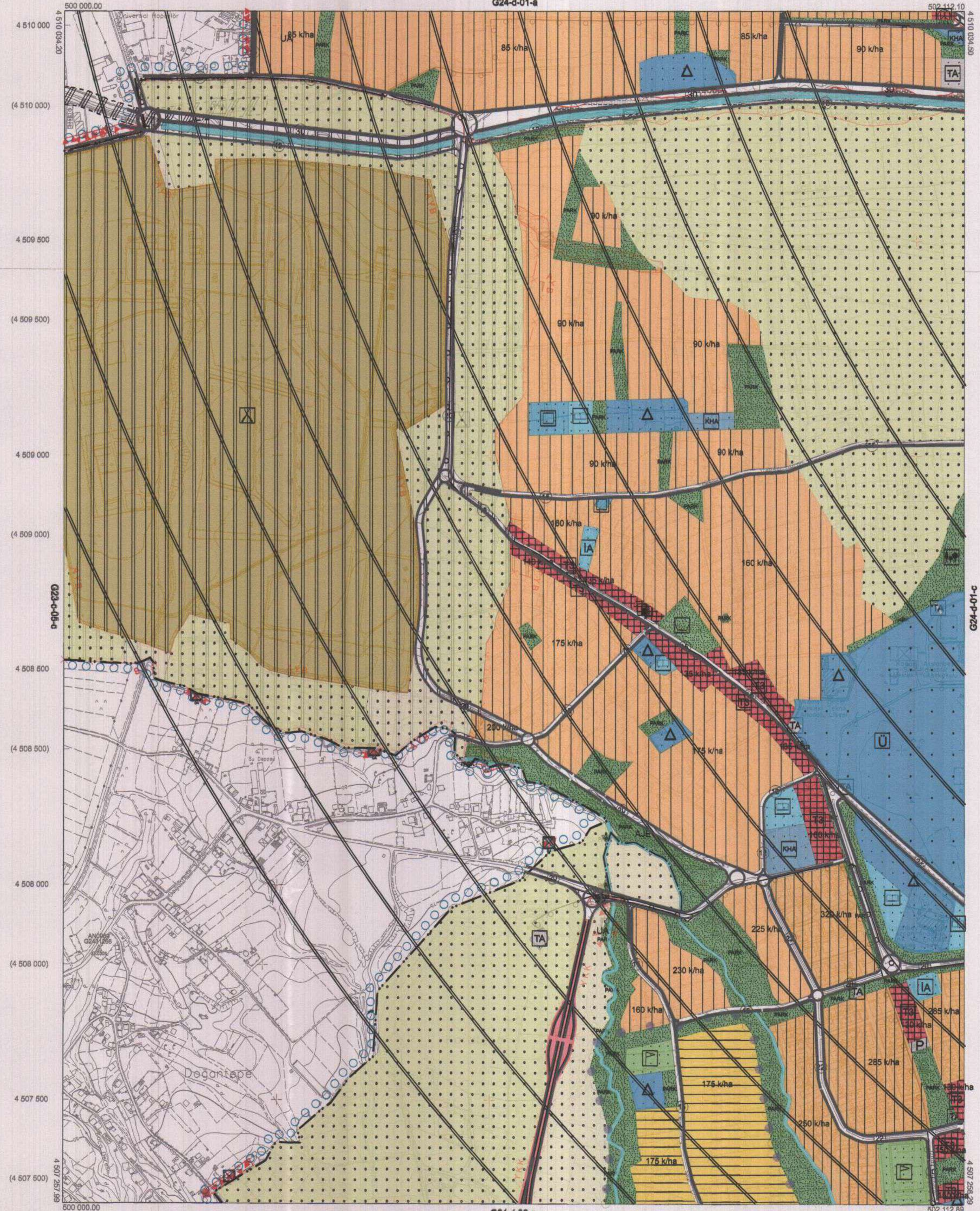
Aykut BOZKURT
 İmar ve Bayındırlık Komisyon Başkanı

24
06
11 D
16
G 21 22 23 24 25

KOCAELİ-KARTEPE

G24-d-01-d

ONAYLI PLAN



Kocaeli Büyükşehir Belediyesi tarafından Fotogrametrik yöntemle yapılmış Kocaeli İline alt 1/5000 ölçekli sayısal Halihazır Harita 3194 sayılı İmar Kanununun 7/a maddesine göre incelendi ve onandı.

10/03/2019



KOCAELİ-KARTEPE G24-d-01-d

Koordinatlar ve pafta bölümlenmesi en son güncellenmiş TUTGA'ya bağlı 2005.0 eşiğinde, GRS80 ellipsoidi ve Transversal Mercator (TM) izdüşümünde düzenlenmiştir.

Haziran 2018 tarihinde çekilen renkli hava fotoğraflarından üretilmiştir. Yapılar saçağ çizgileriyle gösterilmiştir.

Yüklenici Firma : KUTLUBEY HARİTA İNŞ.MÖH.SAN.TİC.A.Ş.

PROJE YÖNETİCİSİ

ALTAN ÇETİNKAYA
 Harita Mühendisi

KONTROL

DİLEK AYDIN

Harita Mühendisi

EŞREF AKIŞ

Harita Yüksek Mühendisi

PROJE YÖNETİCİSİ

HARİTA ŞUBE MÜDÜRÜ V.
 SERKAN ÖZÜR
 Harita Yüksek Mühendisi

İlgesi : Kartepe
 Belediyesi : Kartepe
 Mahallesi/Köyü : Arslanbey
 Pafta : G24-d-1
 Ada : 418
 Parsel : 1
 Konu : Park Alanı kullanımının Diğer Tarım Alanı kullanımına dönüştürülmesi
 Plan Ölçeği : 1/25000 Şişekli nazım imar planı

İmar ve Şehircilik Dairesi Başkanlığı tarafından hazırlanan uygulama imar planları 16.05.2024 tarihinde tarafsızca kontrol edilmiştir.

İmar ve Şehircilik Dairesi Başkanlığı tarafından hazırlanan 17.04.2024 tarih ve 3450681 sayılı Daire Başkanlığı yazısı ile Büyükşehir Belediye Meclisine sunulan planıdır.

Didem BALKAN
 Şehir Planlama Şube Müdürü

Bahar ÖZBEK
 Şehir Planlama Şube Müdürü

Osman GÜNLER
 İmar ve Şehircilik Dairesi Başkanı

Rahmi E. TÜMPALAY
 Şehir Planlama Şube Müdürü

ONAYLI PLAN

Büyükşehir Belediye Meclisinin 20.04.2024 tarih ve 83 sayılı gündem maddesi olarak görüşülerek Komisyonumuzun tetkikine sunulan ve 10.05.2024 tarihli komisyon toplantısında karara bağlanan planıdır.

Büyükşehir Belediye Meclisinin 16.05.2024 tarih ve 242 sayılı kararı ile onaylanan planıdır.



Fatmanur ÇELİK
 Katip Üye

Ali Ruhan ÇELİK
 Katip Üye

Aykut BOZKURT
 İmar ve Bayındırlık Komisyon Başkanı



İlçesi : Kartepe
 Belediyesi : Kartepe
 Mahallesi/Köyü : Arslanbey
 Pafta : G24d.01.d.3.d
 Ada : 418
 Parsel : 1
 Konu : Park Alanı kullanımının Diğer Tarım Alanı kullanımına dönüştürülmesi
 Plan Ölçeği : 1/1000 ölçekli uygulama imar planı

KARTEPE İLÇESİ (Arslanbey Beldesi)

KOCAELİ

G24-d-01-d-3-d

ONAYLI PLAN

İmar ve Şehircilik Dairesi Başkanlığı tarafından hazırlanan uygulama imar planları 16.05.2024 tarihinde tarafsız kontrol edilmiştir.

İmar ve Şehircilik Dairesi Başkanlığı tarafından hazırlanan 17.04.2024 tarih ve 3450681 sayılı Daire Başkanlığı yazısı ile Büyükşehir Belediye Meclisine sunulan plandır.

Didem BALKAN
Şehir Planlama Şube Başkanı

Osmun GÜVLER
İmar ve Şehircilik Dairesi Başkanı

Rahmi E. TÜMPALAY
Şehir Planlama Şube Müdürü

Büyükşehir Belediye Meclisinin 20.04.2024 tarih ve 83 sayılı gündem maddesi olarak görüşülen Komisyonumuzun tetkikine sunulan ve 10.05.2024 tarihli komisyon toplantısında karara bağlanan plandır.

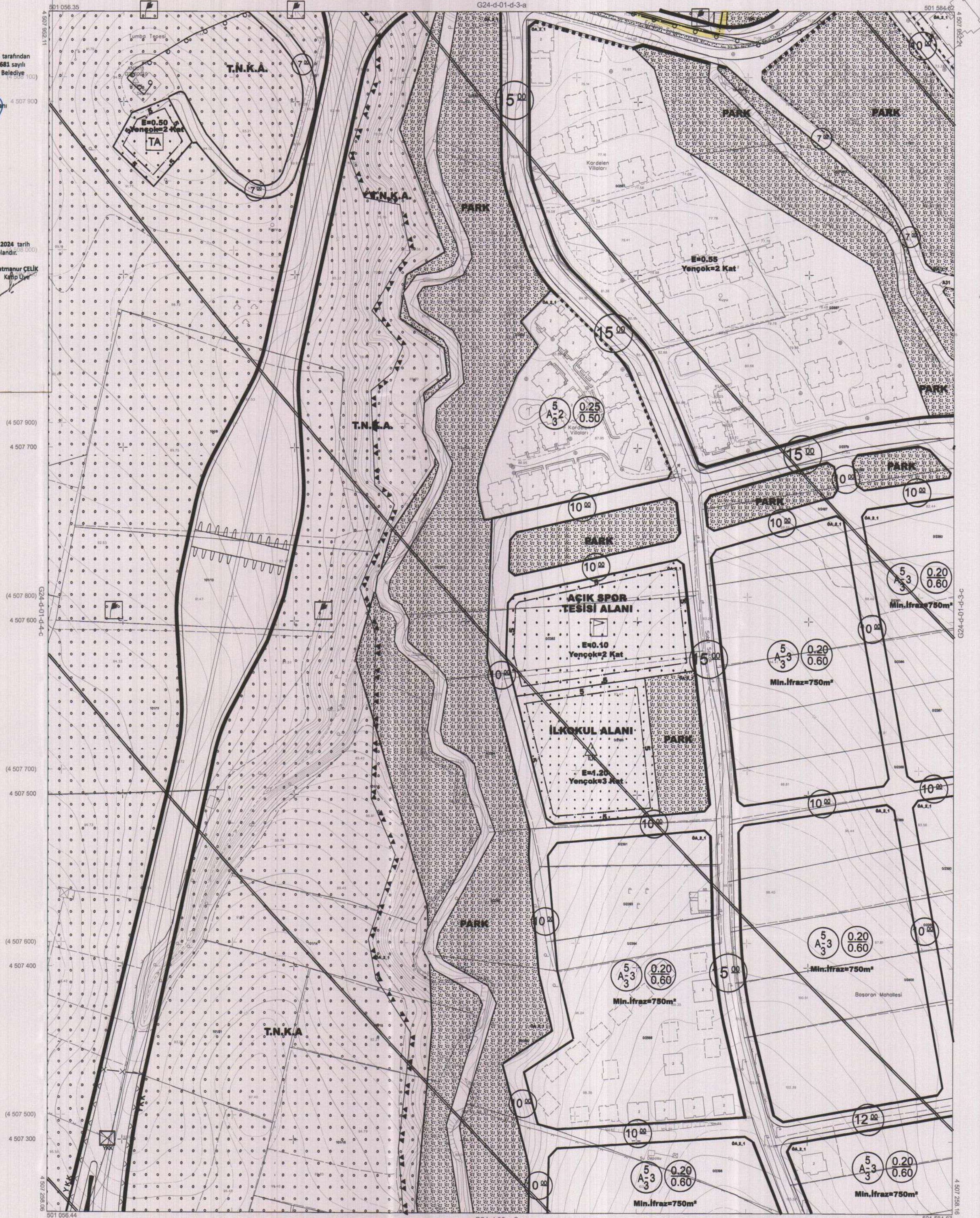
Büyükşehir Belediye Meclisinin 16.05.2024 tarih ve 242 sayılı kararı ile onaylanan plandır.

Gökmen MENGÜÇ
Genel Sekreter

Ali Ruhun ÇELİK
Kırsal Daire Başkanı

Fatmanur ÇELİK
Kırsal Daire Başkanı

Aykut BOZKURT
İmar ve Bayındırlık Komisyon Başkanı



Kocaeli Büyükşehir Belediyesi tarafından Fotogrametrik yöntemle yapılan Kocaeli İline ait 1/1000 ölçekli sayısal Halihazır Harita 319 sayılı İmar Kanununun 7/a maddesine göre incelenmiş ve onandır.
17-06-2011



Başkan Adına
GÖKMEN MENGÜÇ
İmar ve Şehircilik Dairesi Başkanı

KARTEPE İLÇESİ (Arslanbey Beldesi) G24-d-01-d-3-d

KOCAELİ

1:1000

Koordinatlar ve pafta bölünmesi en son güncellenmiş TUTGA'ya bağlı 2005.0 eposunda, GRS80 elipsoid ve Transversal Mercator (TM) izdüşümünde düzenlenmiştir.

Mayıs 2010 tarihinde çekilen renkli hava fotoğraflarından üretilmiştir. Yapılar saçak çizgileriyle gösterilmiştir.

Yüklenici Firma : KUTLUBEY HARİTA A.Ş.
ÇETINKAYA İMAR A.Ş.
(Ortak Girişim)

PROJE YÖNETİCİSİ

ALTAN ÇETINKAYA
Harita Mühendisi

Harita Mühendisi

SELİM SAYDAN

Harita Mühendisi

DİLEK AYDIN

Harita Yüksek Mühendisi

EŞREF AKIŞ

Harita Yüksek Mühendisi

KONTROL

HALİHAZIR HARİTA ŞEFİ

İSMAIL SEYREK

Harita Mühendisi

HAKAN İLHAN

Harita Yüksek Mühendisi

PROJE YÖNETİCİSİ

HARİTA ŞUBE MÜDÜRÜ V.

SERHAN ÖZÜR

Harita Yüksek Mühendisi