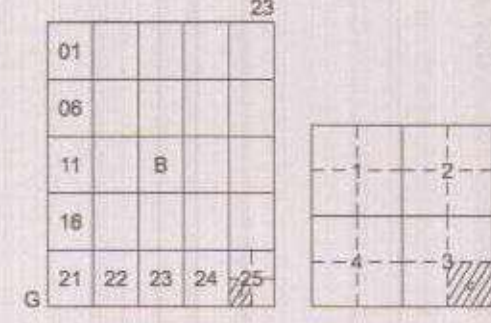


İlçesi : Başiskele
Mahallesi/Köyü : Ş. Kullar Mahallesi
Pafta : G23.b.25.d.3.c
Ada : -
Parsel : -
Konu : Abkısı hattının planlara işlenmesi
Plan Ölçeği : 1/1000



BAŞISKELE İLÇESİ (Kullar Beldesi)
KOCAELİ
G23-b-25-d-3-c

ONAYLI PLAN

İmar ve Şehircilik Dairesi Başkanlığı tarafından hazırlanan uygulama imar planları tarihinde tarafınca kontrol edilmiştir.

İmar ve Şehircilik Dairesi Başkanlığı tarafından hazırlanan 07.06.2024 tarih ve 3554769 sayılı Daire Başkanlığı yazısı ile Büyükşehir Belediye Meclisinin onayladığı planlardır.

GÜNGÖR TURAN

Seval AYGÖREN

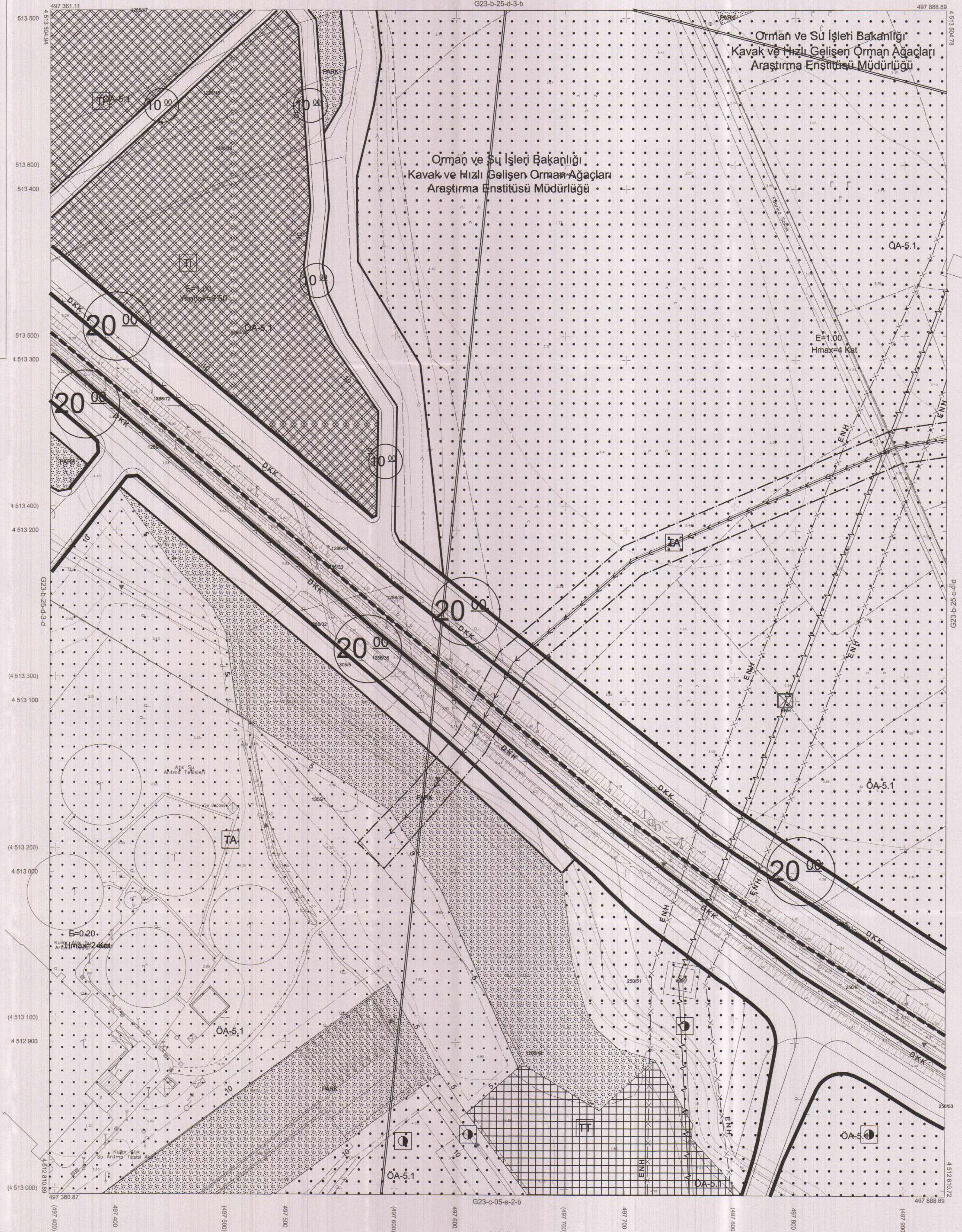
Osman GÜLHAN

Rahmi E. TÜMPALAY
Şehir Planlama Şube Müdürü

Büyükşehir Belediye Meclisinin 13.06.2024 tarih ve 75 sayılı gündem maddesi olarak görüşülerek Komisyonumuzun tetkikine sunulan ve 25.06.2024 tarihli komisyon toplantısında karara bağlanan planlardır.

Büyükşehir Belediye Meclisinin 11.07.2024 tarih ve 113 sayılı kararı ile onaylanan planlardır.

Başkanlık Katip Üyesi Ali Ruhan ÇELİK
Başkanlık Katip Üyesi Fatma Nur ÇELİK

Aykut BOZKURT
İmar ve Bayındırlık Komisyon Başkanı

Kocaeli Büyükşehir Belediyesi tarafından Fotogrametrik yöntemle yapılmış Kocaeli iline ait 1/1000 ölçekli sayısal Halihazır Harita 3194 sayılı İmar Kanununun 7/a maddesine göre incelendi ve onandı.
17-06-2011



Başkan Adına
GÖKMEN MENGÖC
İmar ve Şehircilik Dairesi Başkanı

BAŞISKELE İLÇESİ (Kullar Beldesi) G23-b-25-d-3-c

KOCAELİ

Koordinatlar ve pafta bölünmesi en son güncellenmiş TUTGA'ya beşi 2005.0 epoğunda, GRS80 ellipsoidi ve Transversal Mercator (TM) izdüşümünde düzenlenmiştir.

Ağustos 2010 tarihinde çekilen renkli hava fotoğraflarından üretilmiştir.Yapılar saçak çizgileriyle gösterilmiştir.

Yüklenici Firma : KUTLUBEY HARİTA A.Ş.
ÇETINKAYA İMAR A.Ş.
(Ortak Girişimi)

PROJE YÖNETİCİSİ

ALTAN ÇETINKAYA

Harita Mühendisi

Harita Mühendisi

Harita Yüksek Mühendisi

Harita Yüksek Mühendisi

Harita Yüksek Mühendisi

1:1000

Harita Mühendisi

Harita Mühendisi

Harita Yüksek Mühendisi

Harita Yüksek Mühendisi

Harita Yüksek Mühendisi

Harita Yüksek Mühendisi

Harita Yüksek Mühendisi

Harita Mühendisi

Harita Mühendisi

Harita Yüksek Mühendisi

Harita Yüksek Mühendisi

Harita Yüksek Mühendisi

Harita Yüksek Mühendisi

Harita Yüksek Mühendisi

KONTROL

Harita Mühendisi

Harita Mühendisi

Harita Yüksek Mühendisi

Harita Yüksek Mühendisi

Harita Yüksek Mühendisi

Harita Yüksek Mühendisi

Harita Yüksek Mühendisi

HALHAZIR HARİTA ŞEFİ

Harita Mühendisi

Harita Yüksek Mühendisi

Harita Yüksek Mühendisi

Harita Yüksek Mühendisi

Harita Yüksek Mühendisi

Harita Yüksek Mühendisi

PROJE YÖNETİCİSİ

HARİTA ŞUBE MÜDÜRÜ V.

Harita Mühendisi

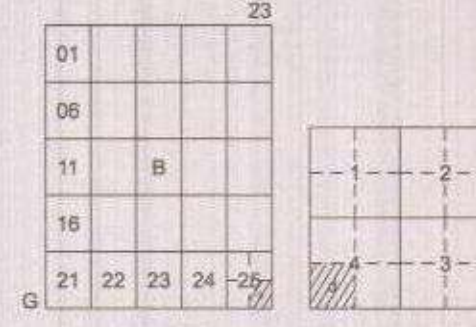
Harita Yüksek Mühendisi

Harita Yüksek Mühendisi

Harita Yüksek Mühendisi

Harita Yüksek Mühendisi

İlçesi : Başiskele
Mahallesi/Köyü : Ş. Kullar Mahallesi
Pafta : G23.b.25.c.4.d
Ada : -
Parsel : -
Konu : Abkısı hattının planlara işlenmesi
Plan Ölçeği : 1/1000



BAŞISKELE İLÇESİ (Kullar Beldesi)
KOCAELİ
G23-b-25-c-4-d

OHAYLI PLAN

İmar ve Şehircilik Dairesi Başkanlığı tarafından hazırlanan uygulama imar planları tarihinde tarafınca kontrol edilmiştir.

İmar ve Şehircilik Dairesi Başkanlığı tarafından hazırlanan 07.06.2024 tarih ve 3554769 sayılı Daire Başkanlığı yazısı ile Büyükşehir Belediye Meclisine sunulan plandır.

GÜLSÜM TURAN
Şehir Planlama Şube Başkanı

Seval ARGÖREN
Şehir Planlama Şube Başkanı

Osman GÜLER
İmar ve Şehircilik Dairesi Başkanı

Rahmi E. TÜMPALAY
Şehir Planlama Şube Müdürü


Büyükşehir Belediye Meclisinin 13.06.2024 tarih ve 75 sayılı gündem maddesi olarak görüşülerek Komisyonumuzun tetkikine sunulan ve 25.06.2024 tarihli komisyon toplantısında karara bağlanan plandır.

Büyükşehir Belediye Meclisinin 11.07.2024 tarih ve 355... sayılı kararı ile onaylanan plandır.

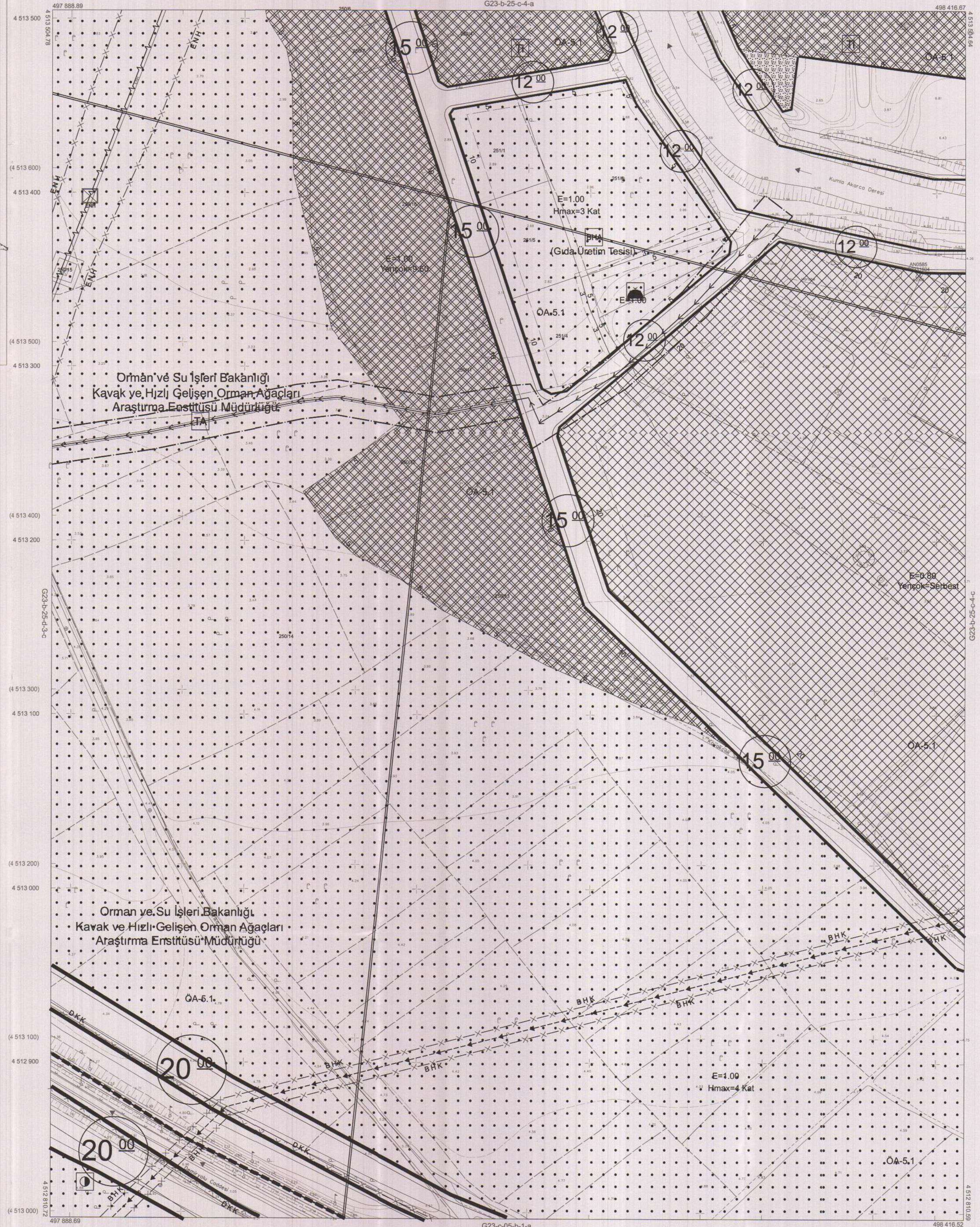


Aykut BOZKURT
İmar ve Bayındırlık Komisyon Başkanı

Kocaeli Büyükşehir Belediyesi tarafından Fotogrametrik yöntemle yapılmış Kocaeli İline ait 1/1000 ölçekli sayısal Halihazır Harita 3194 sayılı İmar Kanununun 7/a maddesine göre incelendi ve onandı.
17-06-2011



Başkan Adına
GÖKMEN MENGÖÇ
İmar ve Şehircilik Dairesi Başkanı



BAŞISKELE İLÇESİ (Kullar Beldesi) G23-b-25-c-4-d

KOCAELİ

Koordinatlar ve pafta bölünmesi en son güncellenmiş TUTGA'ya bağlı 2005.0 epeğinde, GRS90 ellipsoidi ve Transversal Mercator (TM) izdüşümünde düzenlenmiştir.

Ağustos 2010 tarihinde çekilen renkli hava fotoğraflarından üretilmiştir. Yapılar saçak çizgileriyle gösterilmiştir.

Yüklenici Firma : KUTLUBEY HARİTA A.Ş.
ÇETINKAYA İMAR A.Ş.
(Ortak Girişim)

PROJE YÖNETİCİSİ
ALTAN ÇETINKAYA
Harita Mühendisi

1:1000

Harita Mühendisi
Harita Mühendisi
Harita Yüksek Mühendisi
Harita Yüksek Mühendisi

SELMİ SAYDAN
DİLEK AYDIN
ESREF AKIŞ
HAKAN İLHAN

KONTROL

HALİHAZIR HARİTA ŞEFİ
İSMAIL SEYİT
Harita Mühendisi

PROJE YÖNETİCİSİ
HARİTA ŞUBE MÜDÜRÜ V.
SEYHAN ÖZLÜ
Harita Mühendisi