

İlçesi : Kandıra
 Mahallesi/Köyü : Kocakaymaz
 Pafta : G24.a1
 Ada : 104
 Parsel : 8,9,10,11,12,13,14,15,16
 Konu : 154 kV Kandıra OSB Trafo Merkezi'nin
 İmar planlarına işlenmesi.
 Plan Ölçeği : 1/25000

İmar ve Şehircilik Dairesi Başkanlığı tarafından
 hazırlanan nazım imar planları .../.../2024
 tarihinde tarafınca kontrol edilmiştir.

İmar ve Şehircilik Dairesi Başkanlığı tarafından
 hazırlanan 07.06.2024 tarih ve 3554585 sayılı
 Daire Başkanlığı yazısı ile Büyükşehir Belediye
 Meclisine sunulmuştur.

Sena DOBAN
 Şehir Planlama Şube Müdürü

Bakan ÖZDEMİR
 Şehir Planlama Şube Müdürü

Osman GÜNLER
 İmar ve Şehircilik Dairesi Başkanı

Rahmi E. TÜMPALAY
 Şehir Planlama Şube Müdürü

Büyükşehir Belediye Meclisinin 13.06.2024 tarih
 ve 87 sayılı gündem maddesi olarak görüşülen
 Komisyonumuzun tetkikine sunulan ve 25.06.2024
 tarihli komisyon toplantısında karara bağlanan plandır.

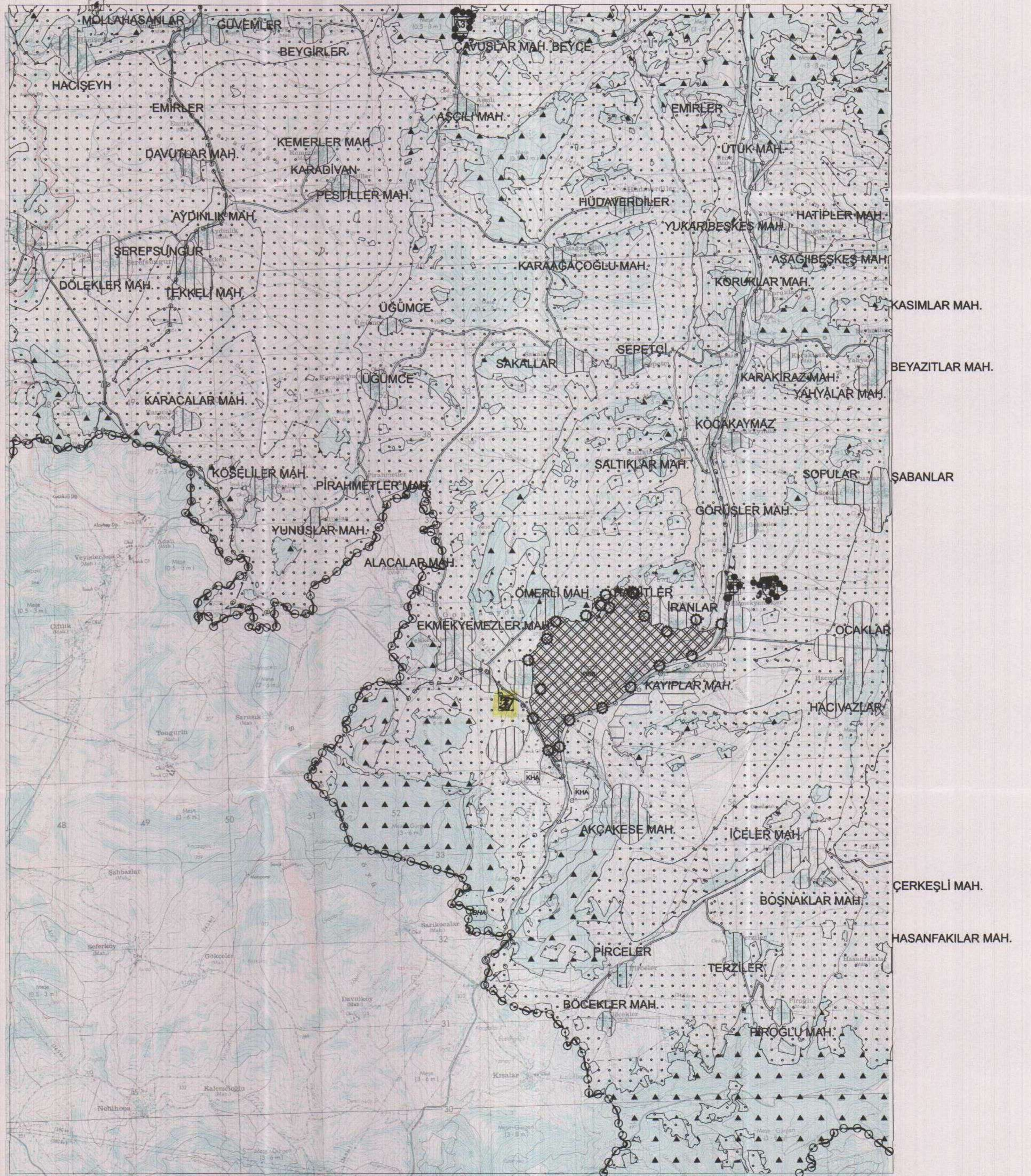
Büyükşehir Belediye Meclisinin 13.06.2024 tarih
 ve 87 sayılı kararı ile onaylanan plandır.



Gökhan MEVİŞEK
 Bakan Yardımcısı
 Fatma Nur
 ÇELİK
 Bakan Yardımcısı
 Ali Rıza ÇELİK
 Bakan Yardımcısı

Aykut BOZKURT
 İmar ve Bayındırlık Komisyon Başkanı

ONAYLI PLAN



İlçesi : Kandıra
 Belediyesi : Kandıra
 Mahallesi/Köyü : Kocakaymaz
 Pafta : G24.a.07.a
 Ada : 104
 Parsel : 8, 9, 10, 11, 12, 13, 14, 15 ve 16
 Konu : 154 KV Kandıra OSB Trafo Merkezi'nin
 İmar planlama işlemesi
 Plan Ölçeği : 1/5000 ölçekli nazım imar planı

İmar ve Şehircilik Dairesi Başkanlığı tarafından
 hazırlanan nazım imar planları .../.../2024
 tarihinde tarafınca kontrol edilmiştir.

İmar ve Şehircilik Dairesi Başkanlığı tarafından
 hazırlanan 07.06.2024 tarih ve 3554585 sayılı
 Daire Başkanlığı yazısı ile Büyükşehir Belediye
 Meclisine sunulmuş olup,

Sena ÇELİK
 Şehir Planlama Şube Başkanı

Bahar ÜZÜMÇÜ
 Şehir Planlama Şube Başkanı

Osman GÜNLER
 İmar ve Şehircilik Dairesi Başkanı

Rahmi E. TÜMPALAY
 Şehir Planlama Şube Müdürü

Büyükşehir Belediye Meclisinin 13.06.2024 tarih
 ve 87 sayılı gündem maddesi olarak görüşülerek
 Komisyonumuzun tetkikine sunulan ve 26.06.2024
 tarihli komisyon toplantısında karara bağlanan planıdır.

Büyükşehir Belediye Meclisinin 13.06.2024 tarih
 ve 87 sayılı kararı ile onaylanan planıdır.



Ali Ruhan ÇELİK
 Şehir Planlama Şube Başkanı

Fatma Nurye ÇELİK
 Şehir Planlama Şube Başkanı

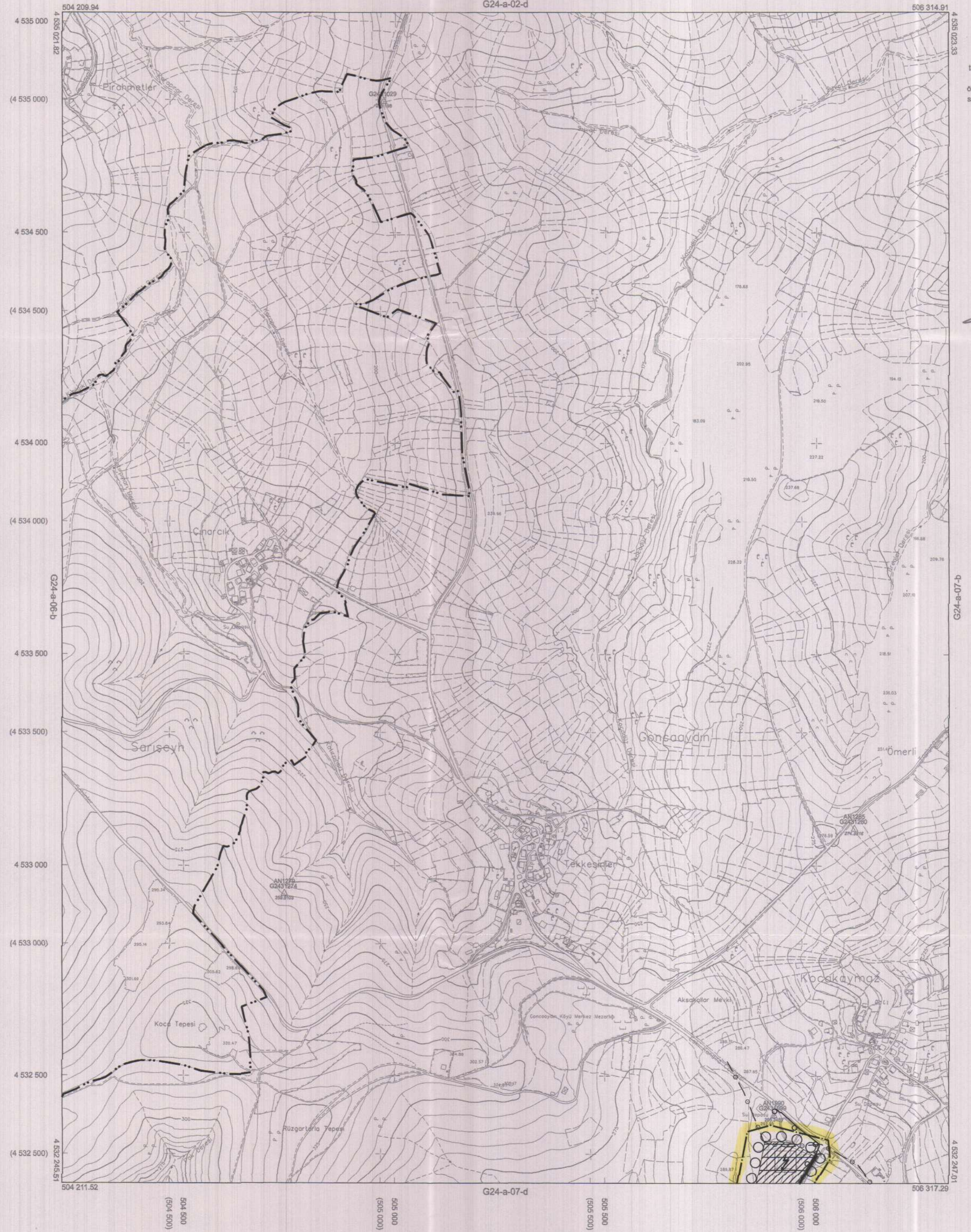
İmar ve Bayındırlık Komisyon Başkanı

01				
06	7			
11	A			
16				
21	22	23	24	25

KOCAELİ-KANDIRA

G24-a-07-a

ONAYLI PLAN



Kocaeli Büyükşehir Belediyesi
 tarafından Fotogrametrik yöntemle
 yapılmış Kocaeli İline ait 1/5000
 ölçekli sayısal Halihazır Harita 3194
 sayılı İmar Kanununun 7/a maddesine
 göre incelendi ve onandı.

18.03.2019



KOCAELİ-KANDIRA

G24-a-07-a

1:5000

Koordinatlar ve pafta bölümlenmesi son güncellenmiş
 TUTGA'ya bağlı 2005.0 ekojunda, GRS80 elipsoidal ve
 Transversal Mercator (TM) izdüşümünde düzenlenmiştir.

Haziran 2018 tarihinde çekilen renkli hava fotoğraflarından
 oluşturulmuştur. Yapılar açık çizgiyle gösterilmiştir.

Yüklenici Firma : KUTLUBEY HARİTA İNŞ.MÜH.SAN.TİC.A.Ş.

PROJE YÖNETİCİSİ

ALTAN ÇETİNKAYA
 Harita Mühendisi

KONTROL

DİLEK AYDIN

Harita Mühendisi

EŞREF AKIŞ

Harita Yüksek Mühendisi

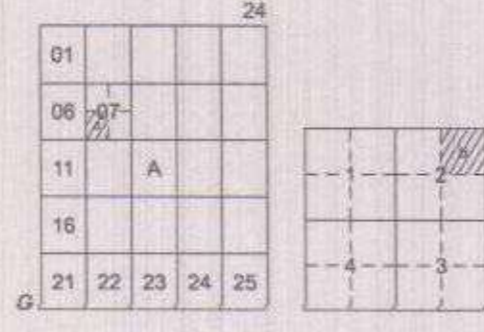
PROJE YÖNETİCİSİ

HARİTA ŞUBE MÜDÜRÜ V.

SERKAN ONUR

Harita Yüksek Mühendisi

İlçesi : Kandıra
 Belediyesi : Kandıra
 Mahallesi/Köyü : Kocakaymaz
 Pafta : G24-a-07-d-2-b
 Ada : 204
 Parsel : 8, 9, 10, 11, 12, 13, 14, 15 ve 16
 Konu : 154 kV Kandıra OGB Trafo Merkez'nin
 İmar planlarına işlenmesi
 Plan Ölçeği : 1/1000 ölçekli uygulama imar planı



KANDIRA İLÇESİ (Kocakaymaz Köyü)

KOCAELİ

G24-a-07-d-2-b

ONAYLI PLAN

İmar ve Şehircilik Dairesi Başkanlığı tarafından
 hazırlanan uygulama imar planları 14.06.2024
 tarihinde tarafsızca kontrol edilmiştir.

İmar ve Şehircilik Dairesi Başkanlığı tarafından
 hazırlanan 07.06.2024 tarih ve 3554585 sayılı
 Daire Başkanlığı yazısı ile Büyükşehir Belediye
 Meclisine sunulan planlar

Sena ÇOBAN
 Şehir Planlama Şube Başkanı

Bahar DÖNMEZ
 Şehir Planlama Şube Başkanı

Osman GÜNLER
 İmar ve Şehircilik Dairesi Başkanı

Rahmi E. TÜMPALAY
 Şehir Planlama Şube Müdürü

Büyükşehir Belediye Meclisinin 13.06.2024 tarih
 ve 87 sayılı gündem maddesi olarak görüşülerek
 Komisyonumuzun tetkikine sunulan ve 26.06.2024
 tarihli komisyon toplantısında karara bağlanan plandır.

Büyükşehir Belediye Meclisinin 14.06.2024 tarih
 ve 88 sayılı kararı ile onaylanan plandır.

Gökmen MENÇUC
 Başkan
 Ali Rıza ÇELİK
 Başkan Yardımcısı
 Fatma Nur ÇELİK
 Başkan Yardımcısı
 Katip Üye



Büyükşehir Belediye Meclisinin 13.06.2024 tarih
 ve 87 sayılı gündem maddesi olarak görüşülerek
 Komisyonumuzun tetkikine sunulan ve 26.06.2024
 tarihli komisyon toplantısında karara bağlanan plandır.

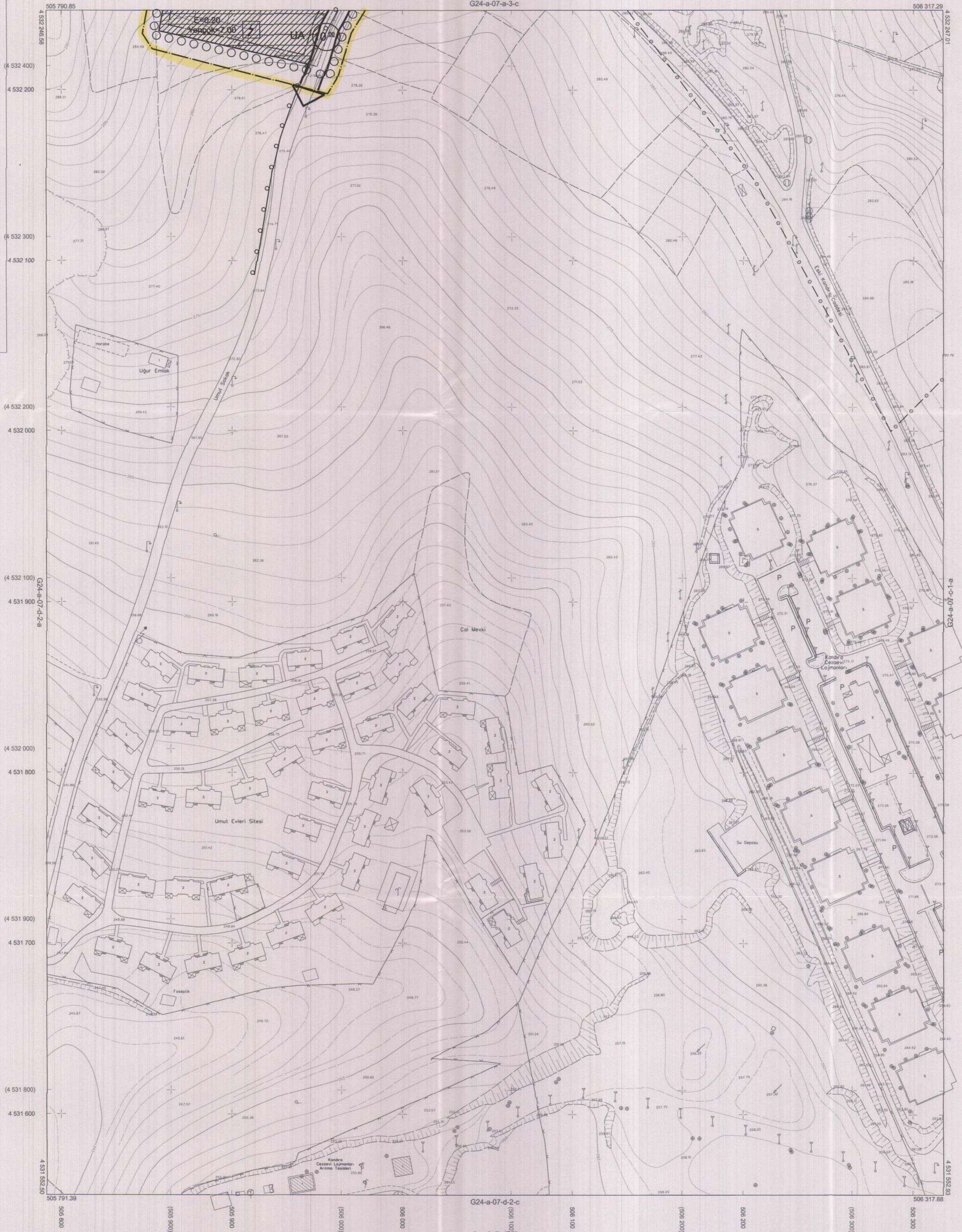
Aykut BOZKURT
 İmar ve Bayındırlık Komisyonu Başkanı

Kocaeli Büyükşehir Belediyesi
 tarafından Fotogrametrik yöntemle
 yapılan Kocaeli iline ait 1/1000
 ölçekli sayısal Halihazır Harita 3194
 sayılı İmar Kanununun 7/a maddesine
 göre incelendi ve onandı.

14.06.2024



Başkan Adına
 GÖKMEN MENÇUC
 İmar ve Şehircilik Dairesi Başkanı



KANDIRA İLÇESİ (Kocakaymaz Köyü) G24-a-07-d-2-b

KOCAELİ

1:1000

Koordinatlar ve pafta bölümlenmesi en son güncellenmiş
 TUTGA'ya bağlı 2005.0 epoğunda, GRS80 elipsoidi ve
 Transversal Mercator (TM) izdüşümünde düzenlenmiştir.

Ağustos 2010 tarihinde çekilen renkli hava fotoğraflarından
 üretilmiştir. Yapılar saçak çizgileriyle gösterilmiştir.

Yüklenici Firma : KUTLUBEY HARİTA A.Ş.
 ÇETINKAYA İMAR A.Ş.
 (Ortak Girişimi)

PROJE YÖNETİCİSİ
 ALTAN ÇETINKAYA
 Harita Mühendisi

Harita Mühendisi
 Harita Mühendisi
 Harita Yüksek Mühendisi
 Harita Yüksek Mühendisi

SELİM SAYDAK
 DİLEK AYDIN
 ESREF AKIŞ
 HAKAN İLHAN

HALİHAZIR HARİTA ŞEFİ
 İSMAIL SEYREK
 Harita Mühendisi

PROJE YÖNETİCİSİ
 HARİTA ŞUBE MÜDÜRÜ V.
 BERKAMONUR
 Harita Yüksek Mühendisi

