

İlçesi : Kartepe
 Belediyesi : Kartepe
 Mahallesi/Köyü : Erzurumlu ve Domlupınar
 Pafta : G24-a-21-c-4-d
 Ada :
 Parsel :
 Konu : Su yüzeyinin işlenmesi ve çevresindeki kullanımların yeniden düzenlenmesi
 Plan Ölçeği : 1/1000 ölçekli uygulama imar planı

01					
02					
03					
04					
05					
06					
07					
08					
09					
10					
11	A				
12					
13					
14					
15					
16					
17					
18					
19					
20					
21					
22					
23					
24					
25					

KARTEPE İLÇESİ (Köseköy Beldesi)

KOCAELİ

G24-a-21-c-4-d

ONAYLI PLAN

İmar ve Şehircilik Dairesi Başkanlığı tarafından hazırlanan uygulama imar planları 12.09.2024 tarihinde tarafsız kontrol edilmiştir.

İmar ve Şehircilik Dairesi Başkanlığı tarafından hazırlanan 09.08.2024 tarih ve 3573446 sayılı Daire Başkanlığı yazısı ile Büyükşehir Belediye Meclisine sunulan plandır.

Didem BALKAN
Şehir Planlama Şube Başkanı

Bahar ÖZDEMİR
Şehir Planlama Şube Başkanı

Osman GÜNER
İmar ve Şehircilik Dairesi Başkanı

Rahmi E. TÜMPALAY
Şehir Planlama Şube Müdürü

Büyükşehir Belediye Meclisinin 15.08.2024 tarih ve 90 sayılı gündem maddesi olarak görüşülerek Komisyonumuzun tetkikine sunulmuş ve 27.08.2024 tarihli komisyon toplantısında karara bağlanmıştır.

Büyükşehir Belediye Meclisinin 12.09.2024 tarih ve 3573446 sayılı kararı ile onaylanmıştır.

Gökmen MENİNGÖZ
Başkan A.Ş.
Genel Sekreter

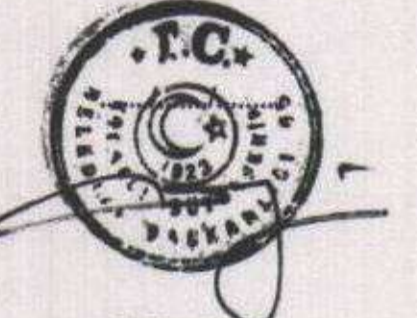
Ali Ruhan ÇELİK
Kıdemli Şehir Planlama Uzmanı

Fatmanur ÇELİK
Kıdemli Şehir Planlama Uzmanı

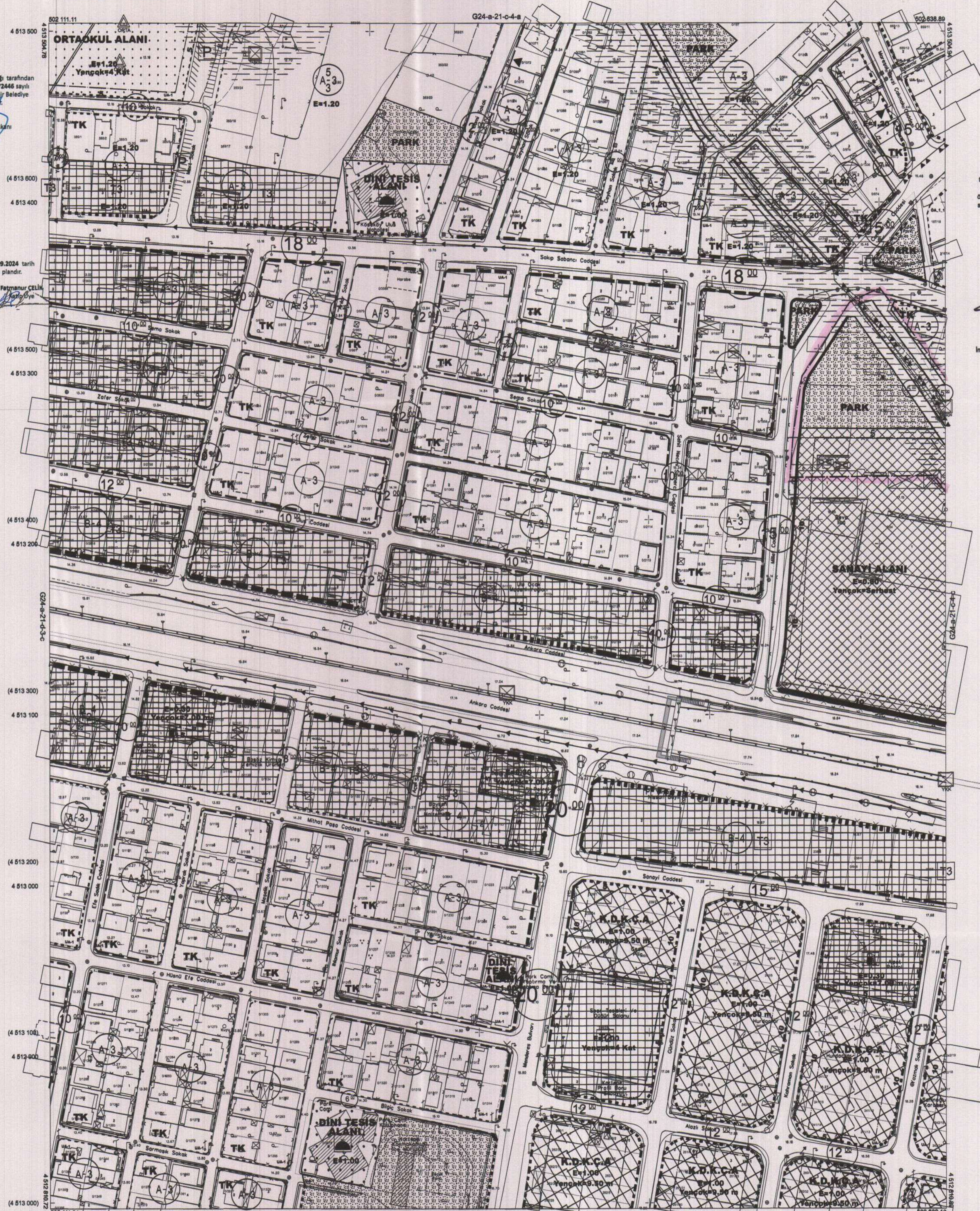
Ayhan BOZKURT
İmar ve Bayındırlık Komisyon Başkanı

Kocaeli Büyükşehir Belediyesi tarafından Fotogrametrik yöntemle yapılmış Kocaeli İline ait 1/1000 ölçekli esaslı Harita 3194 sayılı İmar Kanununun 7/a maddesine göre inceletilmiştir ve onaydır.

17



Bektaş Adını
GÖKMEN MENİNGÖZ
İmar ve Şehircilik Dairesi Başkanı



KARTEPE İLÇESİ (Köseköy Beldesi) G24-a-21-c-4-d

KOCAELİ

Koordinatlar ve pafta bölünmesi en son güncellenmiş TUGTAya bağı 2005.0 ölçümüne, GR80 altyapısı ve Transversal Mercator (TM) izdüşümünde düzenlenmiştir.

Ağustos 2010 tarihinde çekilen renkli hava fotoğraflarından oluşturulmuş. Yapılar şekilleriyle gösterilmiştir.

Yüklenici Firma : KUTLUBEY HARİTA A.Ş.
 ÇETINKAYA İMAR A.Ş.
 (Ortak Girişim)

PROJE YÖNETİCİSİ

ALTAN ÇETINKAYA

Harita Mühendisi

Harita Mühendisi

BELİM SAYDAN

Harita Mühendisi

Harita Mühendisi

Harita Yüksek Mühendisi

KONTROL

KORCAN ERGİN

Harita Mühendisi

DİLEKAYDIN

HAKAN İLHAN

HALHAZIR HARİTA ŞEFİ

İSMAİL SEYREK

Harita Mühendisi

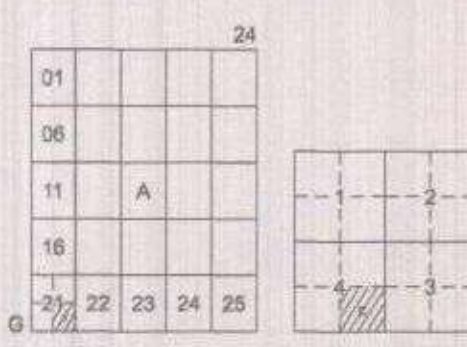
PROJE YÖNETİCİSİ

HARİTA ŞUBE MÜDÜRÜ V.

SERKAN ÖNER

Harita Yüksek Mühendisi

İlçesi	: Kartepe
Belediyesi	: Kartepe
Mahallesi/Köyü	: Ertuğrulgazi ve Dumlupınar
Pafta	: G24.a-21.c-4.c
Ada	: -
Parsel	: -
Konu	: Su yüzeyinin işlenmesi ve çevresindeki kullanımların yeniden düzenlenmesi
Plan Ölçeği	: 1/1000 ölçekli uygulama imar planı



KARTEPE İLÇESİ (Uzunçiftlik Beldesi)

KOCAELİ

G24-a-21-c-4-c

ONAYLI PLAN

İmar ve Şehircilik Dairesi Başkanlığı tarafından hazırlanan uygulama imar planları 12.09.2024 tarihinde tarafsızca kontrol edilmiştir.

İmar ve Şehircilik Dairesi Başkanlığı tarafından hazırlanan 09.08.2024 tarih ve 3672446 sayılı Daire Başkanlığı yazısı ile Büyükşehir Belediye Meclisine sunulan plandır.

Didem BALKAN
Şehir Plancısı

Bahar ÖZDEMİR
Şehir Plancısı

Osmay GÜNER
İmar ve Şehircilik Dairesi Başkanı

Rahmi E. TÜMPALAY
Şehir Planlama Şube Müdürü

Büyükşehir Belediye Meclisinin 15.08.2024 tarih ve 90 sayılı gündem maddesi olarak görüşülerek Komisyonumuzun tetkikine sunulan ve 27.08.2024 tarihli komisyon toplantısında karara bağlanan plandır.

Büyükşehir Belediye Meclisinin 12.09.2024 tarih ve 43 sayılı kararı ile onaylanan plandır.


Galip MİNGİCİ
Başkan A.Ş.
Genel Sekreter

Ali Rıhan ÇELİK
Başkan A.Ş.
Mütevevvel

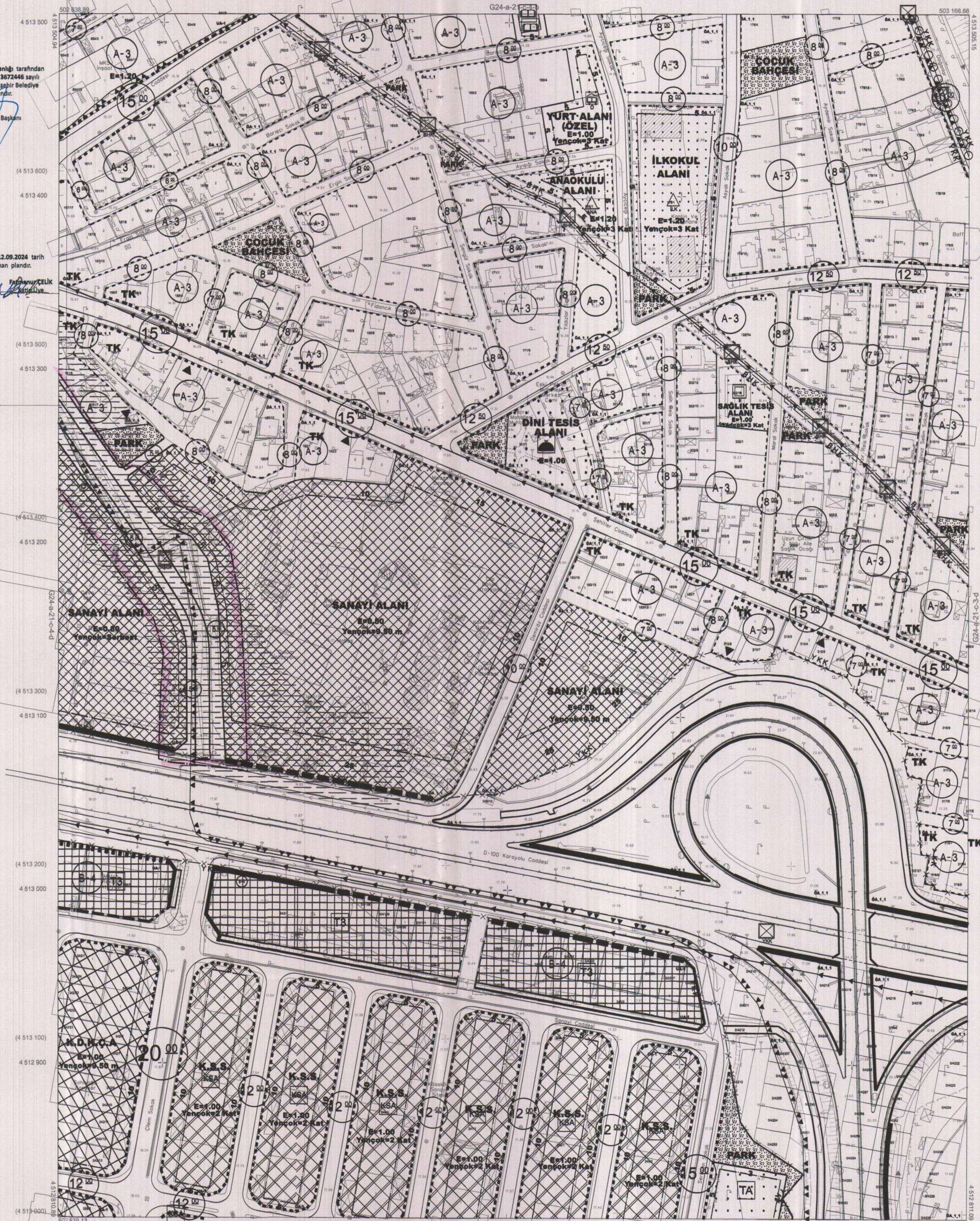
Aykut BOZKURT
İmar ve Bayındırlık Komisyon Başkanı

Kocaeli Büyükşehir Belediyesi tarafından Fotogrametrik yöntemle yapılan Kocaeli iline ait 1/1000 ölçekli sayısal Halihazır Harita 3194 sayılı İmar Kanununun 7/a maddesine göre incelenmiş ve onaydır.

17-06-2011



Başkan Adına
ÖKMEK MENGÜÇ
İmar ve Şehircilik Dairesi Başkanı



KARTEPE İLÇESİ (Uzunçiftlik Beldesi) G24-a-21-c-4-c

KOCAELİ

1:1000

Koordinatlar ve pafta bölünmesi en son güncellenmiş TUTGA'ya bağlı 2005.D. ekoğunda, GRS90 ellipsoidi ve Transversal Mercator (TM) izdüşümünde düzenlenmiştir.

Ağustos 2010 tarihinde çekilen renkli hava fotoğraflarından üretilmiştir.Yapılar saçak çizgileriyle gösterilmiştir.

Yüklenici Firma : KUTLUBEY HARİTA A.Ş.
ÇETINKAYA İMAR A.Ş.
(Ortak Girişim)

PROJE YÖNETİCİSİ

ALTAN ÇETINKAYA

Harita Mühendisi

Harita Mühendisi

SELİM SAYDAN

Harita Mühendisi

Harita Mühendisi

KORCAN ERGİN

Harita Mühendisi

DİLEK AYDIN

Harita Yüksek Mühendisi

HAKAN İLHAN

Harita Yüksek Mühendisi

KONTROL

HALHAZIR HARİTA ŞEFİ

İSMAIL SEYREK

Harita Mühendisi

Harita Mühendisi

HAKAN İLHAN

Harita Yüksek Mühendisi

HAKAN İLHAN

Harita Yüksek Mühendisi

PROJE YÖNETİCİSİ

HARİTA ŞUBE MÜDÜRÜ V.

SERHAN ONUR

Harita Yüksek Mühendisi

Harita Yüksek Mühendisi

HAKAN İLHAN

Harita Yüksek Mühendisi

HAKAN İLHAN

Harita Yüksek Mühendisi

İlçesi : Kartepe
 Belediyesi : Kartepe
 Mahallesi/Köyü : Ertuğrulgazi ve Dumlupınar
 Pafta : G24-a-21-c
 Ada/Parsel : -
 Konu : Su yüzeyinin işlenmesi ve çevresinin düzenlenmesi
 Plan Ölçeği : 1/5000 ölçekli nazım imar planı

İmar ve Şehircilik Dairesi Başkanlığı tarafından hazırlanan uygulama imar planları 12.09.2024 tarihinde tarafınca kontrol edilmiştir.

İmar ve Şehircilik Dairesi Başkanlığı tarafından hazırlanan 09.08.2024 tarih ve 3672446 sayılı Daire Başkanlığı yazısı ile Büyükşehir Belediye Meclisine sunulan planlardır.

Didem BALKAN
 Şehir Planlama Şube Başkanı
 Rahmi E. TÜMPALAY
 Şehir Planlama Şube Müdürü

Osman GÜNLER
 İmar ve Şehircilik Dairesi Başkanı

Büyükşehir Belediye Meclisinin 15.08.2024 tarih ve 90 sayılı gündem maddesi olarak görüşülerek Komisyonumuzun tetkikine sunulan ve 27.08.2024 tarihli komisyon toplantısında karara bağlanan planlardır.

Büyükşehir Belediye Meclisinin 12.09.2024 tarih ve 12 sayılı kararı ile onaylanan planlardır.

Özkan MENCİOĞLU
 Başkan A.
 Genel Sekreter Yardımcısı

Ali Rubin
 ÇELİK
 Katip üye

Fatma Nur ÇELİK
 Katip üye

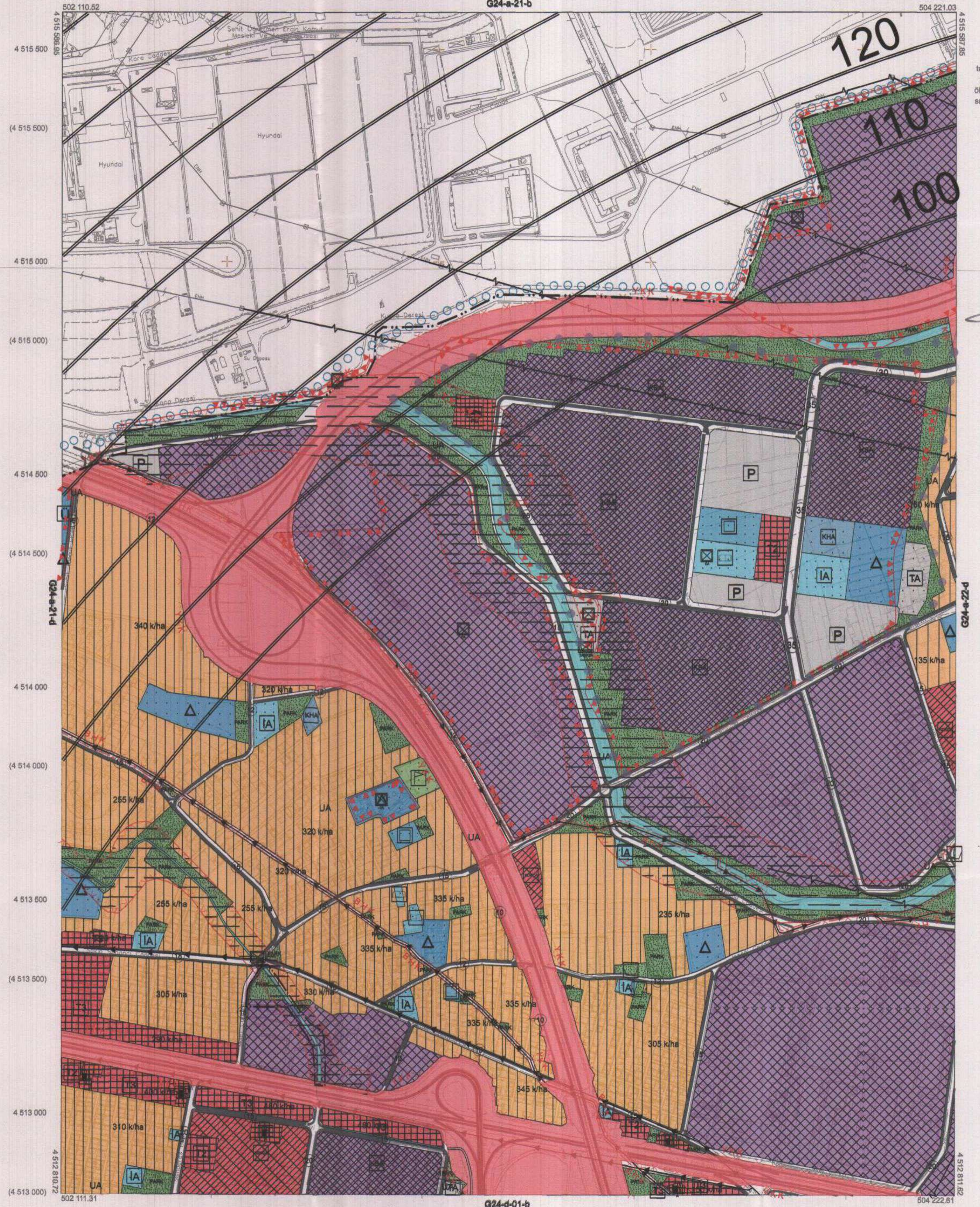
Aykut BÖZKURT
 İmar ve Bayındırlık Komisyon Başkanı

01		
06		
11	A	
16		
21	22	23
24	24	25

KOCAELİ-KARTEPE

G24-a-21-c

ONAYLI PLAN



Kocaeli Büyükşehir Belediyesi tarafından Fotogrametrik yöntemle yapılan Kartepe iline ait 1/5000 ölçekli sayısal Halihazır Harita 3194 sayılı İmar Kanununun 7/a maddesine göre incelendi ve onandır.

2024



KOCAELİ-KARTEPE

G24-a-21-c

Koordinatlar ve pafta bölünmesi en son güncellenmiş TUTGA'ya bağlı 2005.0 ezoğunda, GRS80 elipsoidal ve Transversal Mercator (TM) izdüşümünde düzenlenmiştir.

Haziran 2018 tarihinde çekilen renkli hava fotoğraflarından üretilmiştir. Yayıncı çizgileriyle gösterilmiştir.

Yüklenici Firma : KUTLUBEY HARİTA İNŞ.MÜH.SAN.TİC.A.Ş.

PROJE YÖNETİCİSİ

ALTAN ÇETİNKAYA
Harita Mühendisi

DİLEK AYDIN

Harita Mühendisi

KONTROL

EŞREF AKIŞ

Harita Yüksek Mühendisi

PROJE YÖNETİCİSİ

HARİTA ŞUBE MÜDÜRÜ V.
ŞERHAN ÖZÜR
Harita Yüksek Mühendisi