

İlçesi : Kandıra  
 Belediyesi : Kandıra  
 Mahallesi/Köyü : Akdurak  
 Pafta : F24-d-19-a  
 Ada : -  
 Parsel : -  
 Konu : Kandıra 7'nci Komando Tugay Komutan  
 Yardımcılığı Kısıtlı plan değişikliği  
 Plan Ölçeği : 1/5000 ölçekli nazım imar planı

İmar ve Şehircilik Dairesi Başkanlığı tarafından  
 hazırlanan uygulama imar planları 11.07.2024  
 tarihinde tarafınca kontrol edilmiştir.

İmar ve Şehircilik Dairesi Başkanlığı tarafından  
 hazırlanan 07.06.2024 tarih ve 3554793 sayılı  
 Daire Başkanlığı yazısı ile Büyükşehir Belediye  
 Meclisine sunulan plandır.

Fatma SOYDAL  
 Şehir Planlama Şube Başkanı

Seval AYDÖREN  
 Şehir Planlama Şube Başkanı

Osmangazi MERT  
 İmar ve Şehircilik Dairesi Başkanı

Rahmi E. TÜMPALAY  
 Şehir Planlama Şube Müdürü

Büyükşehir Belediye Meclisinin 13.06.2024 tarih  
 ve 85 sayılı gündem maddesi olarak görüşülen  
 Komisyonumuzun tetkikine sunulan ve 02.07.2024  
 tarihli komisyon toplantısında karara bağlanan plandır.

Büyükşehir Belediye Meclisinin 11.07.2024 tarih  
 ve 962 sayılı kararı ile onaylanan plandır.

Gökmen MENGİÇ  
 Başkan A.  
 Genel Sekreter Yardımcısı

Fatma Nur  
 ÇELİK  
 Katip Üye

Ali Rıfık  
 ÇELİK  
 Katip Üye

Aykut BOZKURT  
 İmar ve Bayındırlık Komisyon Başkanı

Kocaeli Büyükşehir Belediyesi  
 tarafından Fotogrametri yöntemi  
 yapılan Kocaeli İline ait 1/5000  
 ölçekli sayısal Harita 3194  
 sayılı İmar Kanununun 7/a maddesine  
 göre incelendi ve onandı.

18/08/2019

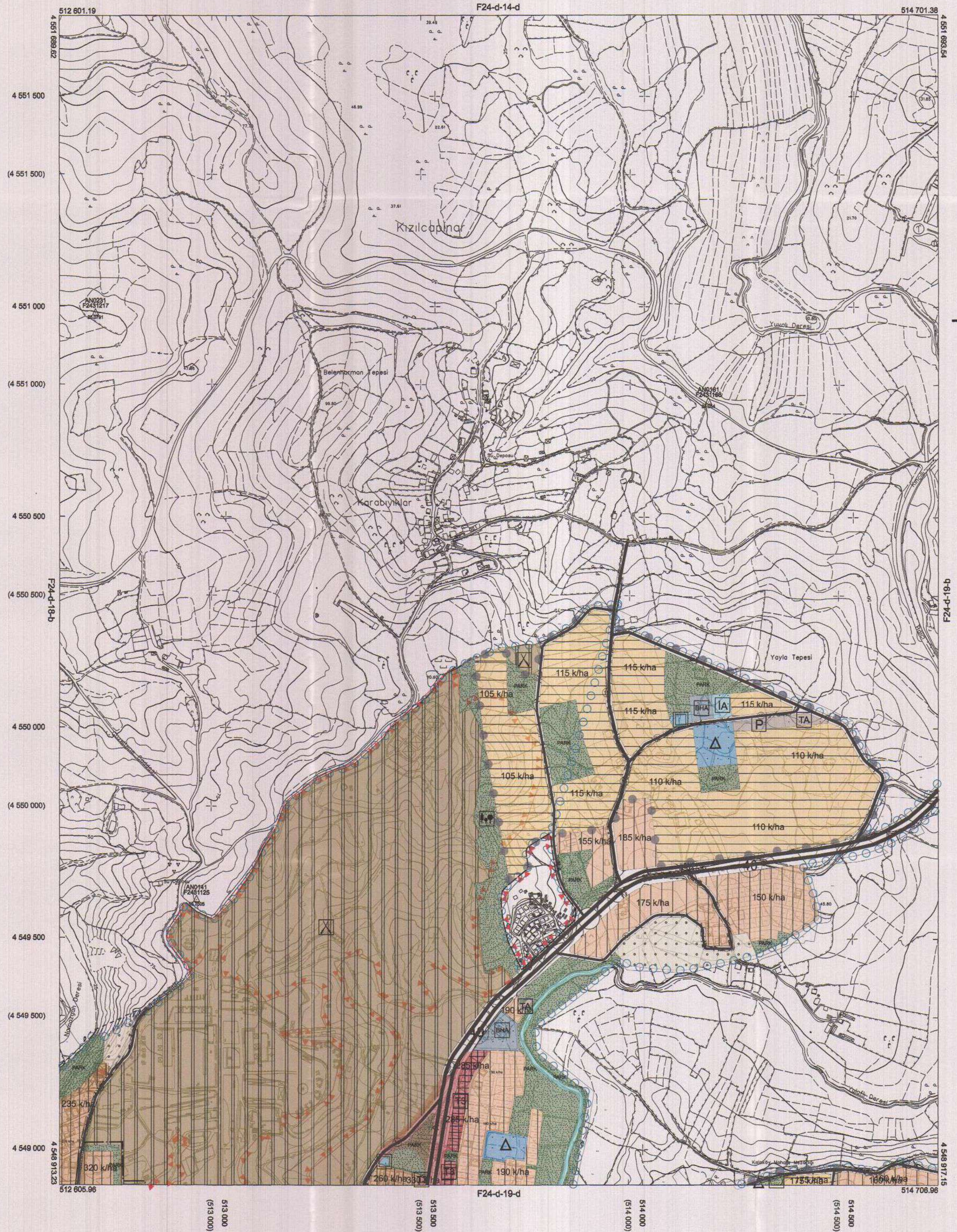
GÖKMEN MENGİÇ  
 Genel Sekreter Yardımcısı

01					
06					
11	D				
16					
21	22	23	24	25	

## KOCAELİ-KANDIRA

## F24-d-19-a

ONAYLI PLAN



1:5000

Koordinatlar ve pafta bölünmesi en son güncellenmiş  
 TUTGA'ya bağlı 2005.0 epeğünde, GRS80 elipsoidi ve  
 Transversal Mercator (TM) izdüşümünde düzenlenmiştir.

Haziran 2018 tarihinde çekilen renkli hava fotoğraflarından  
 Öretmiştir.Yapılar saçak çizgileriyle gösterilmiştir.

Yüklenici Firma : KUTLUBEY HARİTA İNŞ.MÜH.SAN.TİC.A.Ş.

PROJE YÖNETİCİSİ

ALTAN ÇETİNKAYA  
 Harita Mühendisi

*Altan Çetinkaya*

DİLEK AYDIN

Harita Mühendisi

*Dilek Aydın*

KONTROL

EŞREF AKIŞ

Harita Yüksek Mühendisi

*Eşref Akış*

PROJE YÖNETİCİSİ

HARİTA ŞUBE MÜDÜRÜ V.  
 SERKAN ÖZÜR  
 Harita Yüksek Mühendisi

*Serkan Özür*

KOCAELİ-KANDIRA

F24-d-19-a



İlçesi : Kandıra  
 Belediyesi : Kandıra  
 Mahallesi/Köyü : Akdurak  
 Pafta : F24-d-19-d  
 Ada : -  
 Parsel : -  
 Konu : Kandıra 7'nci Komando Tugay Komutan Yardımcılığı Kışlası plan değişikliği  
 Plan Ölçeği : 1/5000 ölçekli nazım imar planı

İmar ve Şehircilik Dairesi Başkanlığı tarafından hazırlanan uygulama imar planları 11.07.2024 tarihinde tarafınca kontrol edilmiştir.

İmar ve Şehircilik Dairesi Başkanlığı tarafından hazırlanan 07.06.2024 tarih ve 3554793 sayılı Daire Başkanlığı yazısı ile Büyükşehir Belediye Meclisine sunulan plandır.

Fatma SOYDAL  
 Şehir Plancısı

Seval AYGÖREN  
 Şehir Plancısı

Osman GÖNLER  
 İmar ve Şehircilik Dairesi Başkanı

Rahmi E. TÜMPALAY  
 Şehir Planlama Şube Müdürü

Büyükşehir Belediye Meclisinin 13.06.2024 tarih ve 85 sayılı gündem maddesi olarak görüşülerek Komisyonumuzun tetkikine sunulan ve 02.07.2024 tarihli komisyon-toplantısında karara bağlanan plandır.

Büyükşehir Belediye Meclisinin 11.07.2024 tarih ve 362 sayılı kararı ile onaylanan plandır.

Gökmen MENGÜC  
 Başkan A.  
 Genel Sekreter Yardımcısı

Fatma Nur ÇELİK  
 Katip Üye

Ali Rıdvan ÇELİK  
 Katip Üye

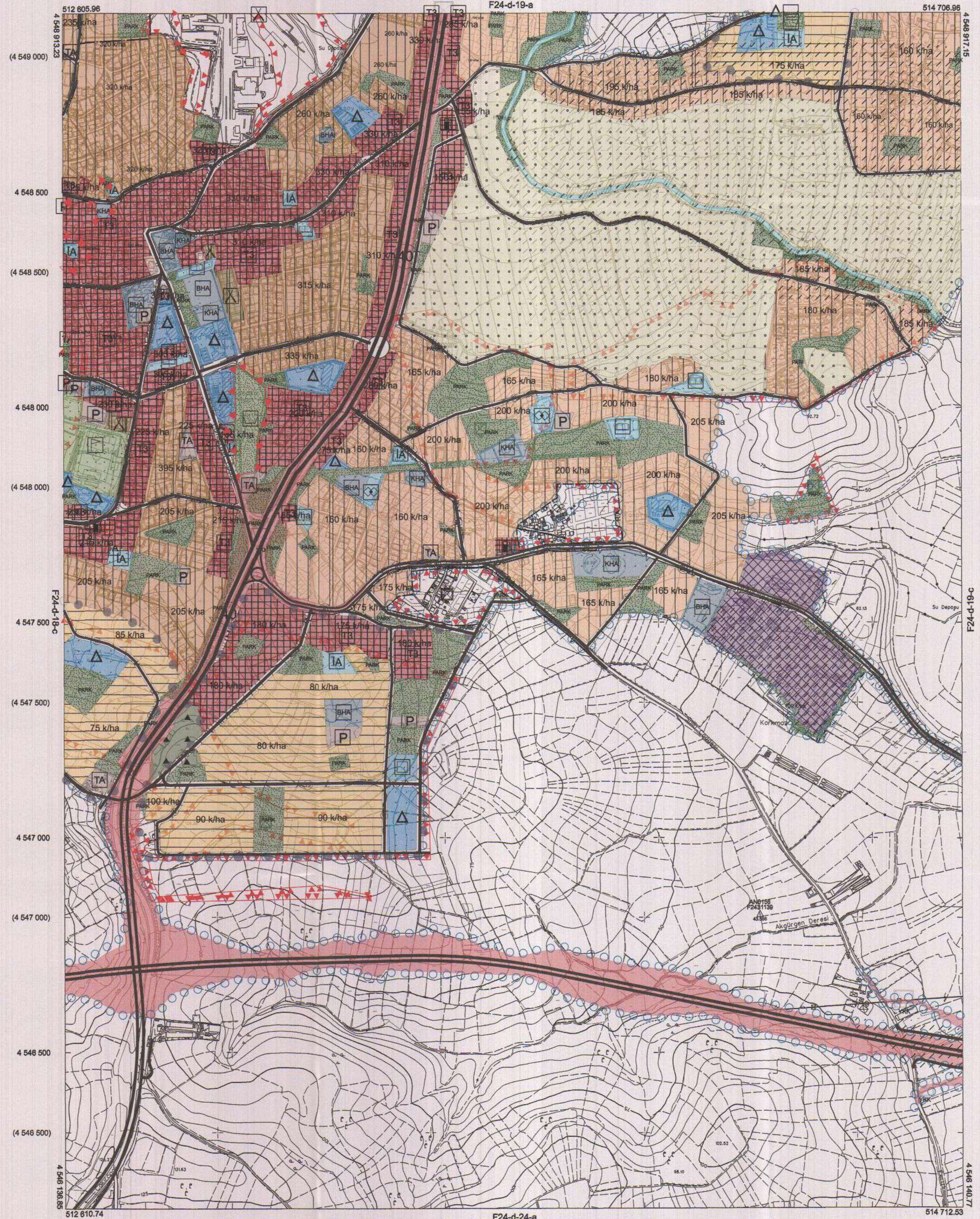
Aykut BOZKURT  
 İmar ve Bayındırlık Komisyon Başkanı

01	24
06	
11	D
16	
21	22 23 24 25

## KOCAELİ-KANDIRA

F24-d-19-d

ONAYLI PLAN



Kocaeli Büyükşehir Belediyesi tarafından Fotogrametrik yöntemle yapılmış Kocaeli iline ait 1/5000 ölçekli sayısal Haritazır Harita 3194 sayılı İmar Kanununun 7/a maddesine göre incelendi ve onandı.

10/03/2019



KOCAELİ-KANDIRA

F24-d-19-d

Koordinatlar ve pafta bölünmesi en son güncellenmiş TUTGA'ya bağlı 2005.0 ekojünde, GRS80 elipsoidal ve Transversal Mercator (TM) izdüşümünde düzenlenmiştir.

Haziran 2018 tarihinde çekilen renkli hava fotoğraflarından üretilmiştir. Yapılar eşak çizgileriyle gösterilmiştir.

Yüklenici Firma : KUTLUBEY HARİTA İNŞ.MOH.SAN.TİC.A.Ş.

PROJE YÖNETİCİSİ

ALTAN ÇETİNKAYA  
 Harita Mühendisi

1:5000

KONTROL

DİLEK AYDIN

Harita Mühendisi

EŞREF AKIŞ

Harita Yüksek Mühendisi

PROJE YÖNETİCİSİ

HARİTA ŞUBE MÜDÜRÜ V.

SERKAN GÖNÜR  
 Harita Yüksek Mühendisi



İlçesi : Kandıra  
 Belediyesi : Kandıra  
 Mahallesi/Köyü : Akdurak  
 Pafta : F24-d  
 Ada : -  
 Parsel : -  
 Konu : Kandıra 7'nci Komando Tugay Komutan Yardımcılığı Kışlası plan değişikliği  
 Plan Ölçeği : 1/50000 ölçekli çevre düzeni planı

İmar ve Şehircilik Dairesi Başkanlığı tarafından hazırlanan uygulama imar planları 11.07.2024 tarihinde tarafınca kontrol edilmiştir.

İmar ve Şehircilik Dairesi Başkanlığı tarafından hazırlanan 07.06.2024 tarih ve 3554793 sayılı Daire Başkanlığı yazısı ile Büyükşehir Belediye Meclisine sunulup onaydır.

Fatma SOYDAL  
 Şehir Plancısı  
 Seval AYŞÖREN  
 Şehir Plancısı  
 Rahmi E. TÜMPALAY  
 Şehir Planlama Şube Müdürü

Osman GÜLLER  
 İmar ve Şehircilik Dairesi Başkanı

Büyükşehir Belediye Meclisinin 13.06.2024 tarih ve 85 sayılı gündem maddesi olarak görüşülerek Komisyonumuzun tetkikine sunulan ve 02.07.2024 tarihli komisyon toplantısında karara bağlanan plandır.

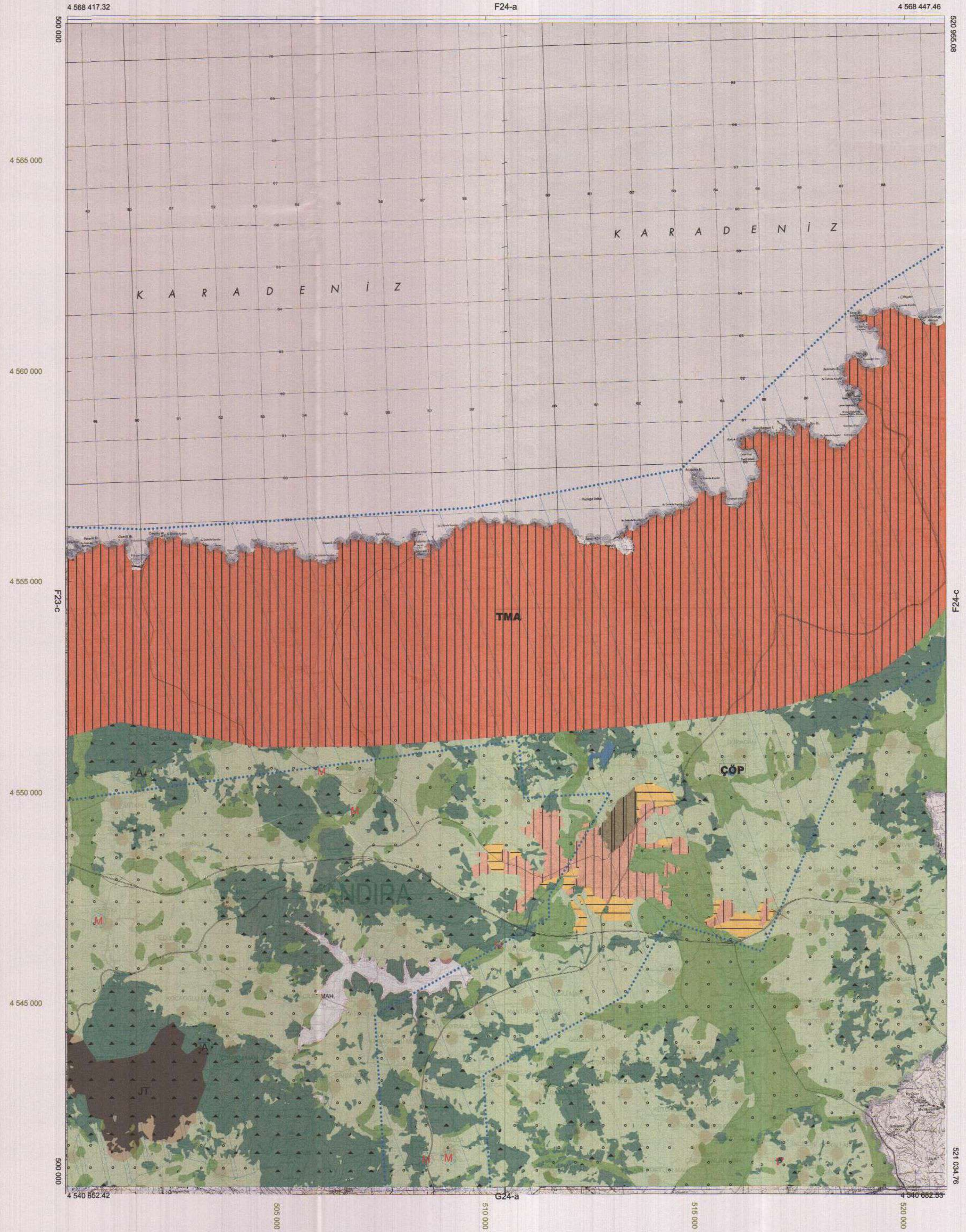
Büyükşehir Belediye Meclisinin 11.07.2024 tarih ve 167 sayılı kararı ile onaylanan plandır.

Yılmaz BOZKURT  
 İmar ve Şehircilik Komisyon Başkanı

Gökmen MENDÜC  
 Başkan A.  
 Fatma Nur ÇELİK  
 Katip Üye  
 Ali Ruhan ÇELİK  
 Katip Üye

KOCAELİ  
 (KANDIRA)  
 F24-d

ONAYLI PLAN



1/50000



İlçesi : Kandıra  
 Belediyesi : Kandıra  
 Mahallesi/Köyü : Akdurak  
 Pafta : F24-d3  
 Ada : -  
 Parsel : -  
 Konu : Kandıra 7'nci Komando Tugay Komutan Yardımcılığı Kırsal plan değişikliği  
 Plan Ölçeği : 1/25000 ölçekli nazım imar planı

İmar ve Şehircilik Dairesi Başkanlığı tarafından hazırlanan uygulama imar planları 11.07.2024 tarihinde tarafınca kontrol edilmiştir.

Fatma SOYDAL  
 Şehir Planlama Şefi

Seval AYGÖREN  
 Şehir Planlama Şefi

Rahmi E. TÜMPALAY  
 Şehir Planlama Şube Müdürü

İmar ve Şehircilik Dairesi Başkanlığı tarafından hazırlanan 07.06.2024 tarih ve 3554793 sayılı Daire Başkanlığı yazısı ile Büyükşehir Belediye Meclisine sunulan plandır.

Osman GÜNER  
 İmar ve Şehircilik Dairesi Başkanı

Büyükşehir Belediye Meclisinin 13.06.2024 tarih ve 85 sayılı gündem maddesi olarak görüşülen Komisyonumuzun teklifine sunulan ve 02.07.2024 tarihli komisyon toplantısında karara bağlanan plandır.

Büyükşehir Belediye Meclisinin 11.07.2024 tarih ve 3554793 sayılı kararı ile onaylanan plandır.

Gökmen MENGÜCÜ  
 Başkan A. Genel Sekreter Yrd.

Fatma Nur ÇELİK  
 Katip Üye

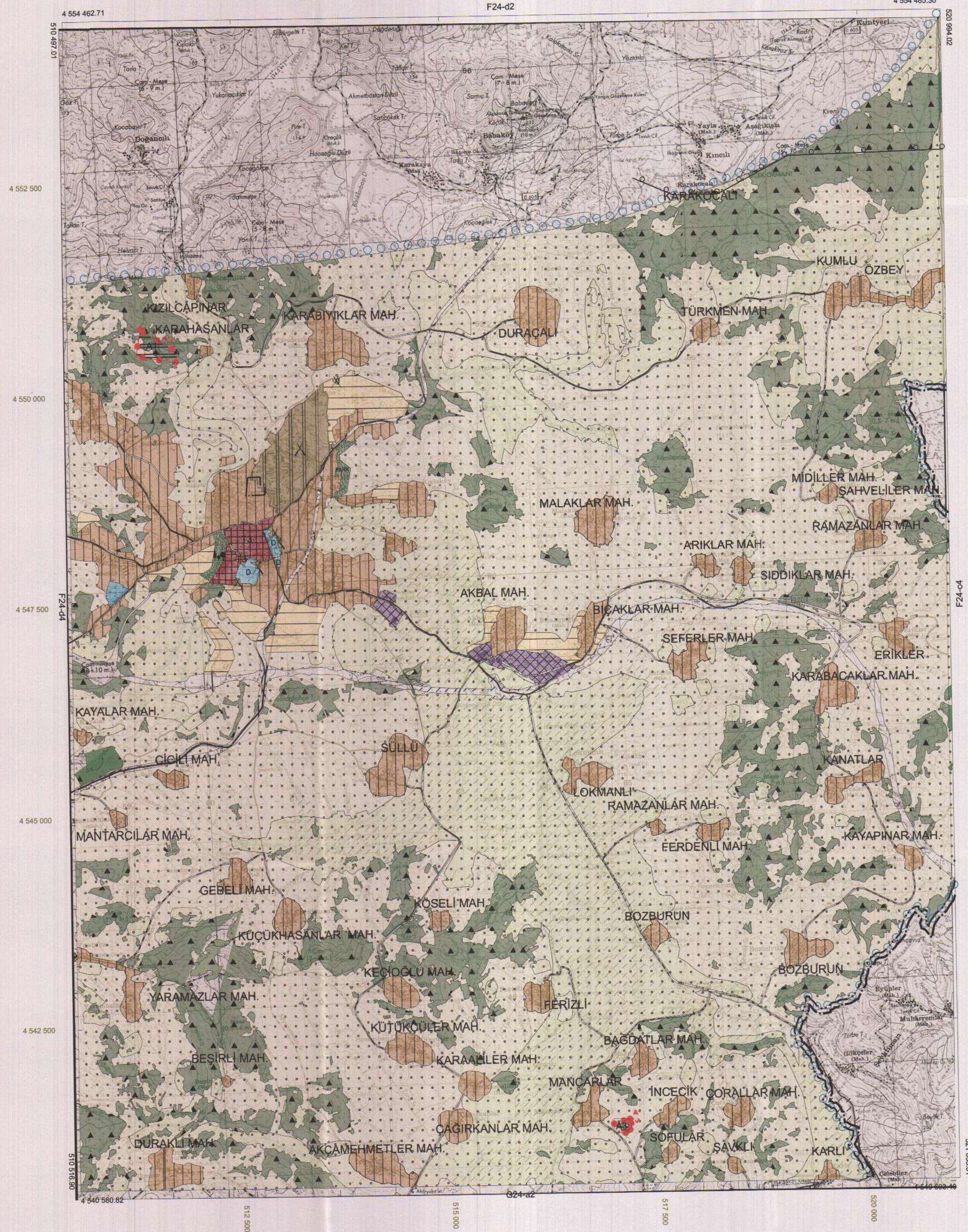
Ali Rıhan ÇELİK  
 Katip Üye

Aykut BOZKURT  
 İmar ve Bayındırlık Komisyon Başkanı

KOCAELİ  
 (KANDIRA)  
 F24-d3

F24-d2

ONAYLI PLAN



1/25000