

İlçesi : Karamürsel  
 Belediyesi : Karamürsel  
 Mahallesi/Köyü : Dereköy  
 Pafta : G23-d-07-a-04-b  
 Ada-Parsel :  
 Konu : Karamürsel Terminal Yolu Projesinin  
 İmar Planlarına Aktarılması  
 Plan Ölçeği : 1/1000 ölçekli uygulama imar planı

## KARAMÜRSEL İLÇESİ (Dereköy Beldesi)

KOCAELİ

G23-d-07-a-4-b

ONAYLI PLAN

İmar ve Şehircilik Dairesi Başkanlığı tarafından  
 hazırlanan uygulama imar planları 12.09.2024  
 tarihinde tarafsızca kontrol edilmiştir.

İmar ve Şehircilik Dairesi Başkanlığı tarafından  
 hazırlanan 09.08.2024 tarih ve 3673901 sayılı  
 Daire Başkanlığı yazısı ile Büyükşehir Belediye  
 Meclisine sunulan planlardır.

A. ERGİN  
 Şehir Plancısı

Bahadır ÖZDEMİR  
 Şehir Plancısı

Orman GÜNER  
 İmar ve Şehircilik Dairesi Başkanı

Rahmi E. TÜMPALAY  
 Şehir Planlama Şube Müdürü

Büyükşehir Belediye Meclisinin 15.08.2024 tarih  
 ve 85 sayılı gündem maddesi olarak görüşülerek  
 Komisyonomuzun tetkikine sunulan ve 22.08.2024  
 tarihli komisyon toplantısında karara bağlanan planlardır.

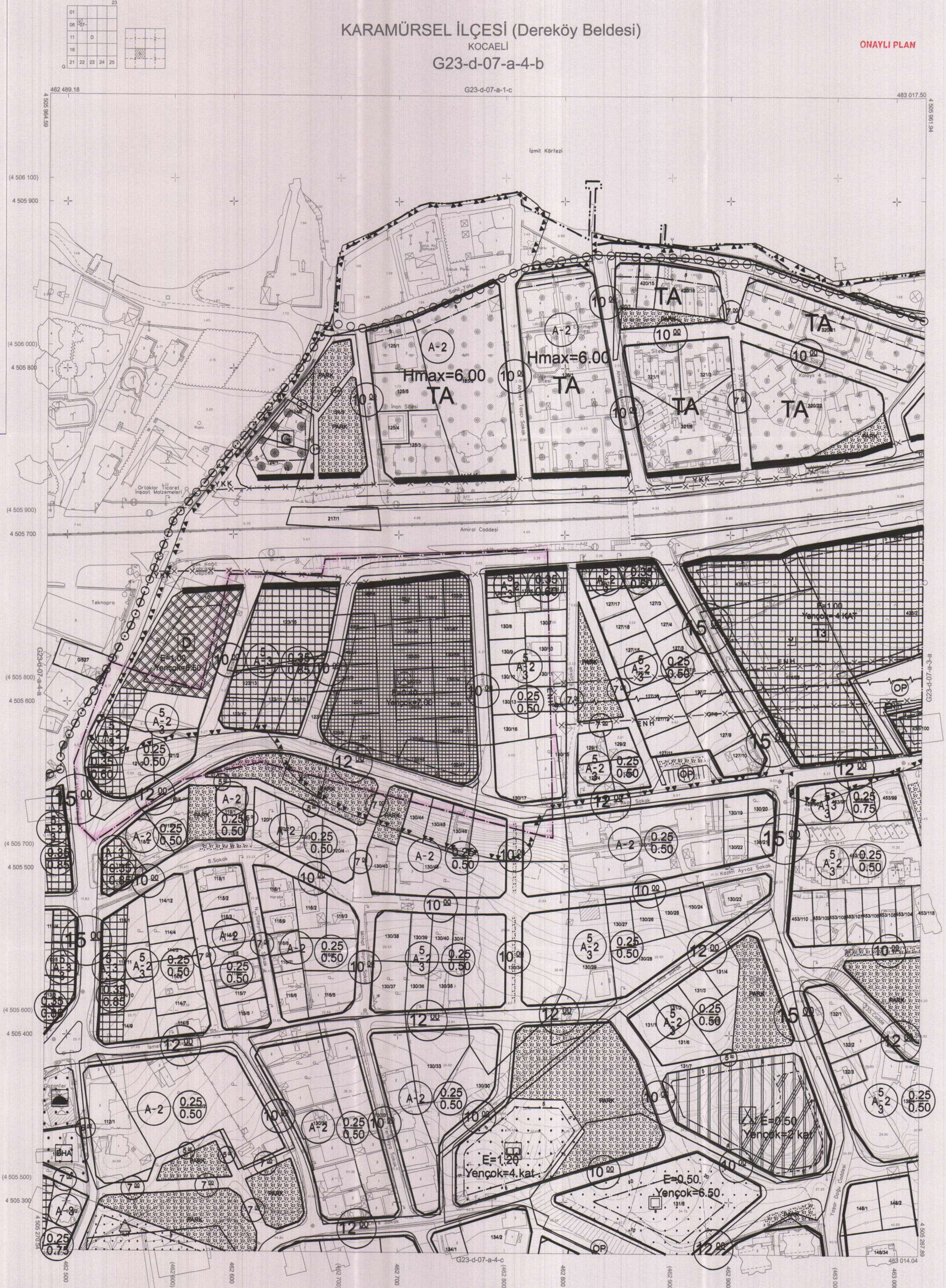
Büyükşehir Belediye Meclisinin 12.09.2024 tarih  
 ve 12 sayılı kararı ile onaylanan planlardır.

Gökmen MENDOĞ  
 Başkan A.Ş.  
 Katip Üye

Alli Ruhan ÇELİK  
 Katip Üye


Fatma Nur ÇELİK  
 Katip Üye

Aykut BOZKURT  
 İmar ve Şehircilik Komisyon Başkanı



Kocaeli Büyükşehir Belediyesi  
 tarafından Fotogrametrik yöntemle  
 yapılan Kocaeli İline ait 1/1000  
 ölçekli sayısal Halihazır Harita 3194  
 sayılı İmar Kanununun 7/a maddesine  
 göre incelendi ve onandı.

09-09-2011



Başkan Adına  
 GÖKMEN MENDOĞ  
 İmar ve Şehircilik Dairesi Başkanı

KARAMÜRSEL İLÇESİ (Dereköy Beldesi) G23-d-07-a-4-b

KOCAELİ

1:1000

Koordinatlar ve pafta bölümlenmesi en son güncellenmiş  
 TUTGA'ya bağlı 2005 0 eponunda, GRS80 ellipsoid ve  
 Transversal Mercator (TM) izdüşümünde düzenlenmiştir.

Mayıs 2010 tarihinde çekilen renkli hava fotoğraflarından  
 üretilmiştir.Yapılar saçak çizgileriyle gösterilmiştir.

Yüklenici Firma : KUTLUBEY HARİTA A.Ş.  
 ÇETINKAYA İMAR A.Ş.  
 (Ortak Girişim)

PROJE YÖNETİCİSİ  
 ALTAN ÇETINKAYA  
 Harita Mühendisi

Harita Mühendisi SELİM SAYDAN  
 Harita Mühendisi DİLEK AYDIN  
 Harita Yüksek Mühendisi EŞREF AKIŞ  
 Harita Yüksek Mühendisi HAKAN İLHAN

KONTROL

HALİHAZIR HARİTA ŞEFİ  
 İSMAIL SEYRİ  
 Harita Mühendisi

PROJE YÖNETİCİSİ  
 HARİTA ŞUBE MÜDÜRÜ V.  
 SEPAHAN OĞUR  
 Harita Mühendisi



İlçesi : Karamürsel  
 Belediyesi : Karamürsel  
 Mahallesi/Köyü : Dereköy  
 Pafta : G23-d-07-a  
 Ada - Parsel :  
 Konu : Karamürsel Terminal Yolu Projesinin  
 İmar Planlarına Aktarılması  
 Plan Ölçeği : 1/5000 ölçekli nazım imar planı

İmar ve Şehircilik Dairesi Başkanlığı tarafından  
 hazırlanan nazım imar planları 13.03.2024  
 tarihinde tarafınca kontrol edilmiştir.

İmar ve Şehircilik Dairesi Başkanlığı tarafından  
 hazırlanan 09.08.2024 tarih ve 3673301 sayılı  
 Daire Başkanlığı yazısı ile Büyükşehir Belediye  
 Meclisine sunulan planlar.

**Karamürsel**  
 Şehir Planlama Şube Başkanı  
 Bahar ÖZDEMİR  
 Şehir Planlama Şube Başkanı  
 Rahmi E. TÖMPALAY  
 Şehir Planlama Şube Müdürü

**Karamürsel**  
 İmar ve Şehircilik Dairesi Başkanı  
 Osman ÖZNER  
 İmar ve Şehircilik Dairesi Başkanı

Büyükşehir Belediye Meclisinin 15.08.2024 tarih  
 ve 85 sayılı gündem maddesi olarak görüşülerek  
 Komisyonumuzun tetkikine sunulan ve 22.08.2024  
 tarihli komisyon toplantısında karara bağlanan planlar.

Büyükşehir Belediye Meclisinin 12.03.2024 tarih  
 ve 116 sayılı kararı ile onaylanan planlar.

**Gökmen MENGÜÇ** Başkan  
**Ali Ruhan ÇELİK** Kırp. Üye  
**Fatma Nur ÇELİK** Kırp. Üye

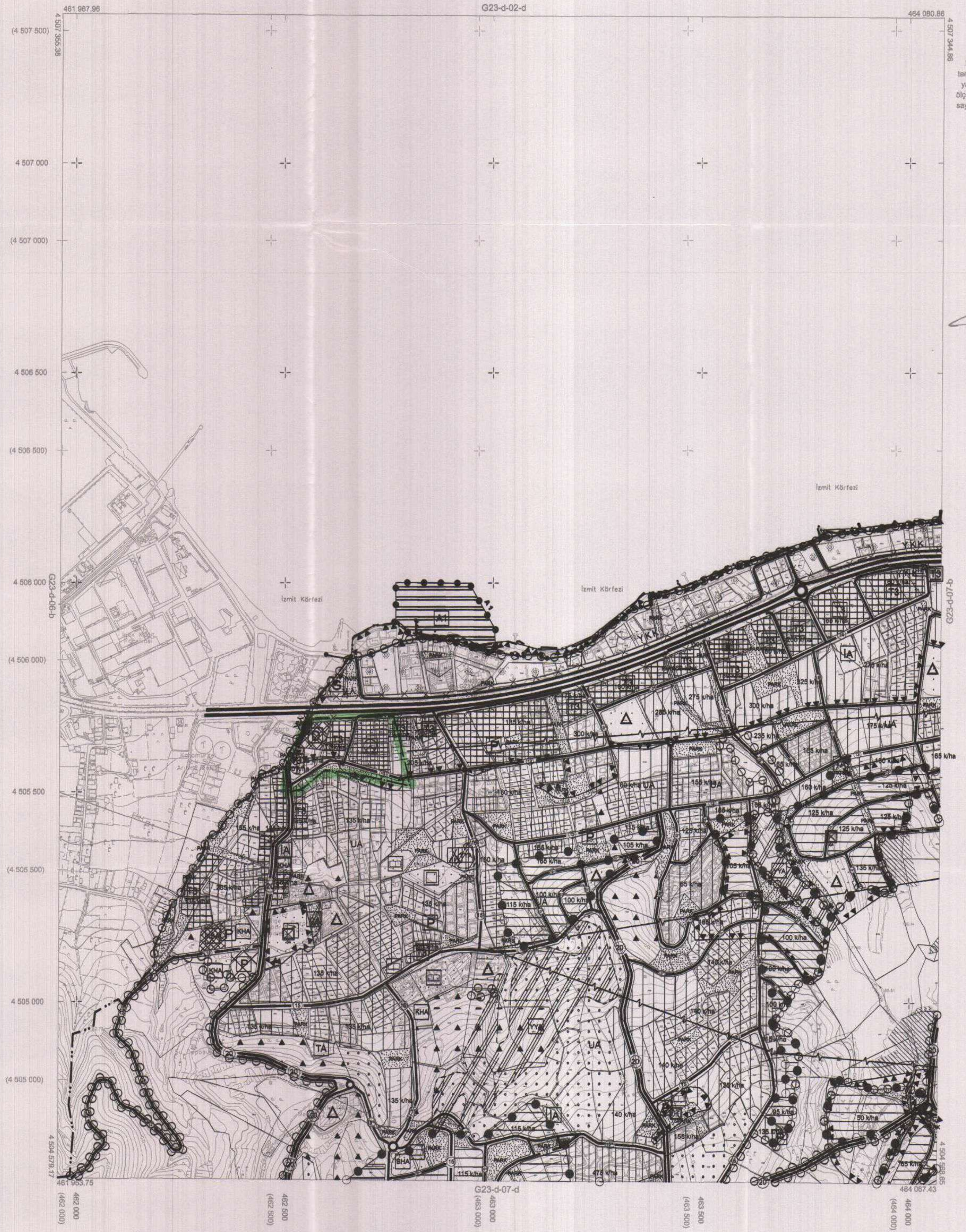
**Aykut BOZKURT**  
 İmar ve Bayındırlık Komisyon Başkanı

01	23
06	07
11	D
16	
21	22,23,24,25

## KOCAELİ-KARAMÜRSEL

G23-d-07-a

ONAYLI PLAN



Kocaeli Büyükşehir Belediyesi  
 tarafından Fotogrametrik yöntemle  
 yapılan Kocaeli İline alt 1/5000  
 ölçekli sayısal Harita 3194  
 sayılı İmar Kanununun 77. maddesine  
 göre incelenmiş ve onandır.

1003/2019



KOCAELİ-KARAMÜRSEL G23-d-07-a

Koordinatlar ve pafta bölünmesi en son güncellenmiş  
 TUTGA'ya bağlı 2005.0 epeğünde, GRS80 elipsoidal ve  
 Transversal Mercator (TM) izdüşümünde düzenlenmiştir.

Haziran 2018 tarihinde çekilen renkli hava fotoğraflarından  
 üretilmiştir.Yapılar sapak çizgileriyle gösterilmiştir.

Yüklenici Firma : KUTLUBEY HARİTA İNŞ.MÜH.SAN.TİC.A.Ş.

PROJE YÖNETİCİSİ

ALTAN ÇETİNKAYA  
Harita Mühendisi

KONTROL

DİLEK AYDIN

Harita Mühendisi

EŞREF AKIŞ

Harita Yüksek Mühendisi

PROJE YÖNETİCİSİ

HARİTA ŞUBE MÜDÜRÜ V.  
SERKAN ÇİLİUR