

İlçesi : Karamürsel
 Belediyesi : Karamürsel
 Mahallesi/Köyü : Pazarköy
 Pafta : G23-d-08-a
 Ada/Parsel : 147 ada, 34 ve 43 nolu parseller ile 147
 ada, 31 ve 32 nolu parsellerin arası
 Konu : 15.00 ve 10.00 metrelik yolların
 düzenlenmesi
 Plan Ölçeği : 1/5000 ölçekli nazım imar planı

İmar ve Şehircilik Dairesi Başkanlığı tarafından
 hazırlanan uygulama imar planının 12.09.2024
 tarihinde tarafınca kontrol edilmiştir.

İmar ve Şehircilik Dairesi Başkanlığı tarafından
 hazırlanan 09.08.2024 tarih ve 3672693 sayılı
 Daire Başkanlığı yazısı ile Büyükşehir Belediye
 Meclisine sunulmuş planlar.

Dilek BALKAN
 Şehir Planlama
 Şehir Planlama

Bahar ABEYEMİR
 Şehir Planlama
 Şehir Planlama

Osman GÜNLER
 İmar ve Şehircilik Dairesi Başkanı

Rahmi E. TÜMPALAY
 Şehir Planlama Şube Müdürü

Büyükşehir Belediye Meclisinin 15.08.2024 tarih
 ve 88 sayılı gündem maddesi olarak görüşülerek
 Komisyonumuzun tetkikine sunulan ve 26.08.2024
 tarihli komisyon toplantısında karara bağlanan planlar.

Büyükşehir Belediye Meclisinin 12.09.2024 tarih
 ve 88 sayılı kararı ile onaylanan planlar.

Özmen MİNGÜÇ
 Başkan
 Genel Sekreter Yardımcısı

Ali Ruhan
 ÇELİK
 Katip Üye

Fatma Nur ÇELİK
 Katip Üye

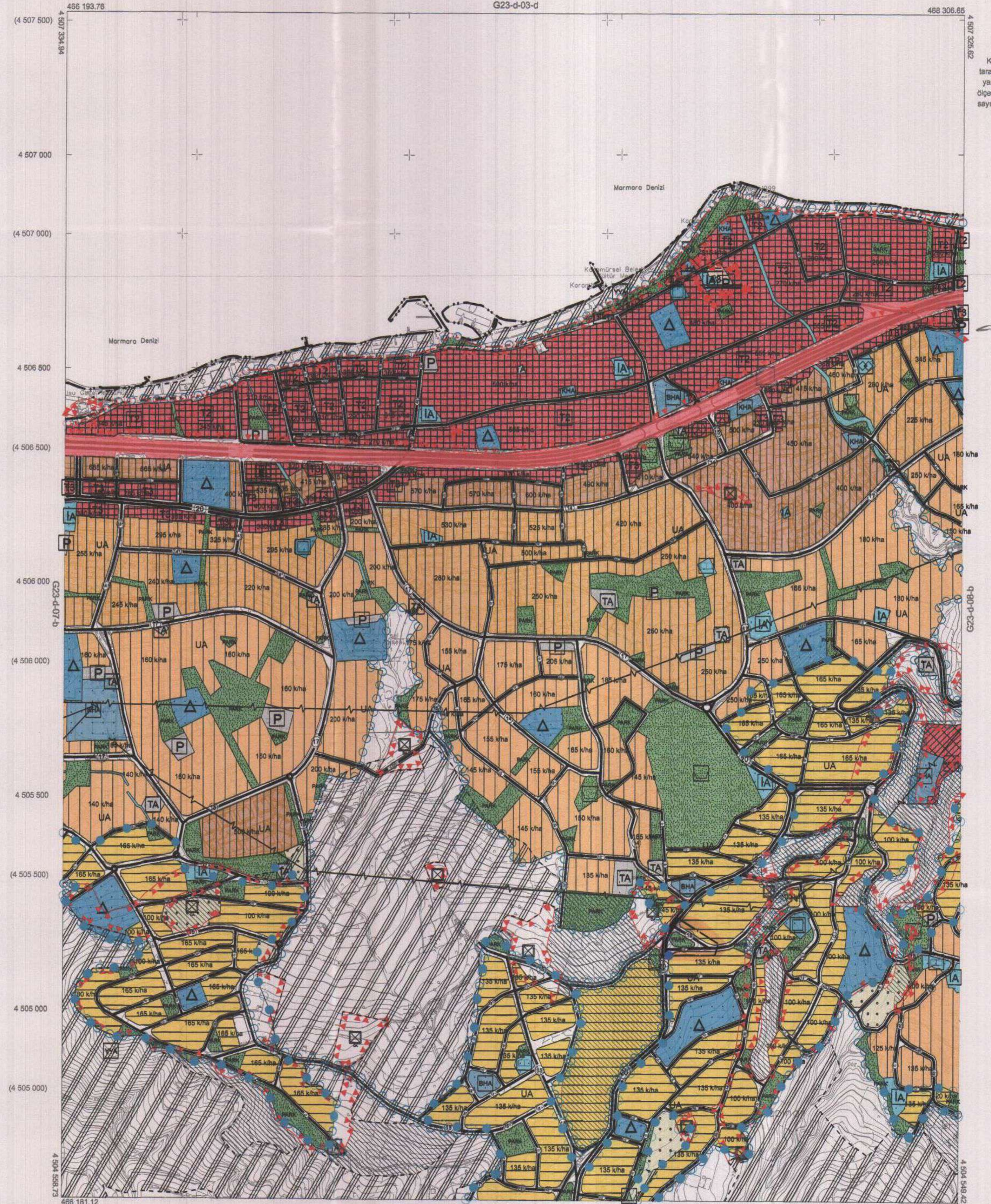
Ayhan BOZKURT
 İmar ve Bayındırlık Komisyon Başkanı

01									23
06									
11									
16									
21	22	23	24	25					

KOCAELİ-KARAMÜRSEL

G23-d-08-a

ONAYLI PLAN



Kocaeli Büyükşehir Belediyesi
 tarafından Fotogrametrik yöntemle
 yapılan Kocaeli iline ait 1/5000
 ölçekli sayısal Halihazır Harita 3194
 sayılı İmar Kanununun 7/a maddesine
 göre inceleme ve onandı.

10.3.2019



Özmen MİNGÜÇ
 Genel Sekreter Yardımcısı

KOCAELİ-KARAMÜRSEL

G23-d-08-a

1:5000

Koordinatlar ve pafta bölünmesi en son güncellenmiş
 TUTGA'ya bağlı 2005.0 epochunda, GRS80 elipsoidi ve
 Transversal Mercator (TM) izdüşümünde düzenlenmiştir.

Haziran 2018 tarihinde çekilen renkli hava fotoğraflarından
 üretilmiştir. Yapılar sacak çizgileriyle gösterilmiştir.

Yüklenici Firma : KUTLUBEY HARITA İNŞ.MÜH.SAN.TİC.A.Ş.

PROJE YÖNETİCİSİ

ALTAN ÇETINKAYA

Harita Mühendisi

KONTROL

DİLEK AYDIN

Harita Mühendisi

EŞREF AKIŞ

Harita Yüksek Mühendisi

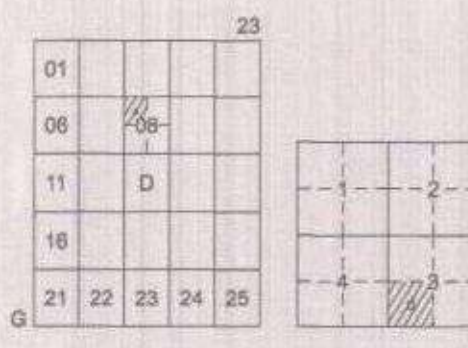
PROJE YÖNETİCİSİ

HARİTA ŞUBE MÜDÜRÜ V.

SERKAN ÖZÜR

Harita Yüksek Mühendisi

İlçesi : Karamürsel
 Belediyesi : Karamürsel
 Mahallesi/Köyü : Pazarköy
 Pafta : G23.d.08.a.3-d
 Ada : -
 Parsel : -
 Konu : Yol Düzenleme
 Plan Ölçeği : 1/1000 ölçekli uygulama imar planı



KARAMÜRSEL İLÇESİ (Karamürsel Beldesi)

KOCAELİ

G23-d-08-a-3-d

ONAYLI PLAN

İmar ve Şehircilik Dairesi Başkanlığı tarafından hazırlanan uygulama imar planları 12.09.2024 tarihinde tarafsız kontrol edilmiştir.

İmar ve Şehircilik Dairesi Başkanlığı tarafından hazırlanan 09.08.2024 tarih ve 3672525 sayılı Daire Başkanlığı yazısı ile Büyükşehir Belediye Meclisinin onaylanan planıdır.

Didem BALKAN
Şehir Planlama Şefi

Behar ÖZDEMİR
Şehir Planlama Şefi

Osman GÜNER
İmar ve Şehircilik Dairesi Başkanı

Rahmi E. TÜMPALAY
Şehir Planlama Şube Müdürü

Büyükşehir Belediye Meclisinin 15.08.2024 tarih ve 88 sayılı gündem maddesi olarak görüşülen Komisyonumuzun tetkikine sunulan ve 26.08.2024 tarihli komisyon toplantısında karara bağlanan planıdır.

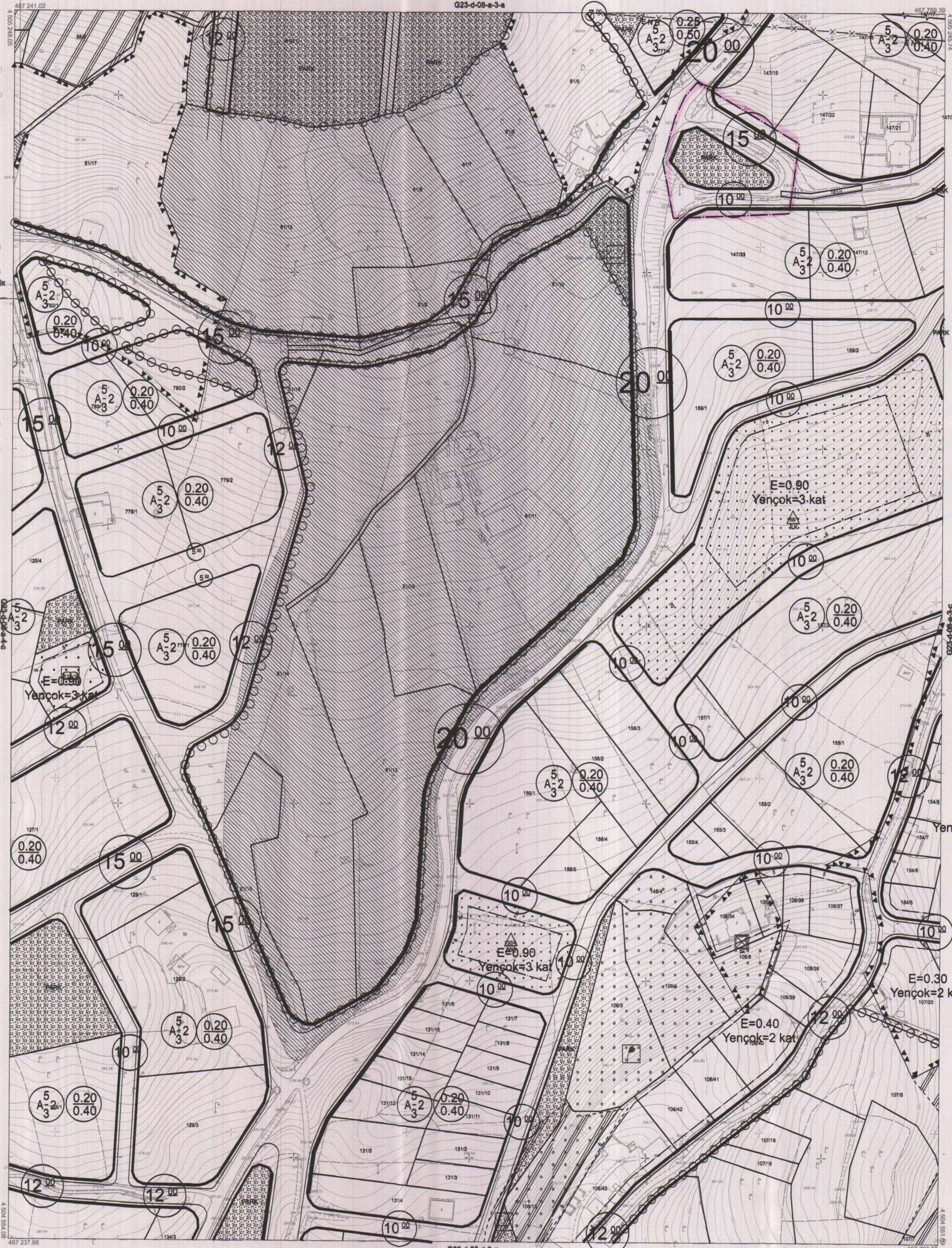
Büyükşehir Belediye Meclisinin 12.09.2024 tarih ve 1463 sayılı kararı ile onaylanan planıdır.

Aykut BOZKURT
İmar ve Bayındırlık Komisyon Başkanı

Başkan A. Gökmen MENCÜC
Şehircilik Sekreteri

Ali Ruhan ÇELİK
Katip Üye

Fatmanur ÇELİK
Katip Üye



Kocaeli Büyükşehir Belediyesi tarafından Fotogrametrik yöntemle yapılmış Kocaeli İline ait 1/1000 ölçekli sayısal Halihazır Harita 3194 sayılı İmar Kanununun 7/a maddesine göre incelendi ve onandı.

09-09-2011



Başkan Adına
Gökmen MENCÜC
İmar ve Şehircilik Dairesi Başkanı

KARAMÜRSEL İLÇESİ (Karamürsel Beldesi) G23-d-08-a-3-d

KOCAELİ

1:1000

PROJE YÖNETİCİSİ

ALTAN ÇETİNKAYA
Harita Mühendisi

Koordinatlar ve pafta bölünmesi en son güncellenmiş TUTGA'ya bağlı 2005.0 epoğunda, GRS80 elipsoidi ve Transversal Mercator (TM) izdüşümünde düzenlenmiştir.

Mayıs 2010 tarihinde çekilen renkli hava fotoğraflarından üretilmiştir. Yapılar saçak çizgileriyle gösterilmiştir.

Yüklenici Firma : KUTLUBEY HARİTA A.Ş.
 ÇETİNKAYA İMAR A.Ş.
 (Ortak Girişim)

Harita Mühendisi

Harita Mühendisi

Harita Yüksek Mühendisi

Harita Yüksek Mühendisi

SELİM SAYDAN

DİLEK AYDIN

EŞREF AKIŞ

HAKAN İLHAN

KONTROL

HALHAZIR HARİTA ŞEFİ

İSMAIL BEYREK

Harita Mühendisi

PROJE YÖNETİCİSİ

HARİTA ŞUBE MÜDÜRÜ V.

SERPİL ÖZÜR

Harita Yüksek Mühendisi