

İçesi : Kandıra
 Belediyesi : Kandıra
 Mahallesi/Köyü : Cebeci
 Pafta : F24-c-01-d
 Ada -Parsel : 184 Ada 1ve 2 nolu parseller
 Konu : Fonksiyon alanı sınırlarının tekrardan düzenlenmesi
 Plan Ölçeği : 1/5000 ölçekli nazım imar planı

24				
06				
11		C		
16				
21	22	23	24	25

KOCAELİ-KANDIRA

F24-c-01-d

F24-c-01-a

523 068.33

İmar ve Şehircilik Dairesi Başkanlığı tarafından hazırlanan uygulama imar planları 12.09.2024 tarihinde tarafınca kontrol edilmiştir.

İmar ve Şehircilik Dairesi Başkanlığı tarafından hazırlanan 09.08.2024 tarih ve 3672463 sayılı Daire Başkanlığı yazısı ile Büyükşehir Belediye Meclisine sunulan planlar.

TUĞBA AYDEMİR

İnşaat Mühendisi

Bahar ÖZDEMİR

Şehir Planlama

Rahmi E. TÜMPALAY
Şehir Planlama Şube Müdürü

Osman GÜNLER

İmar ve Şehircilik Dairesi Başkanı

Büyükşehir Belediye Meclisinin 15.08.2024 tarih ve 84 sayılı gündem maddesi olarak görüşülerek Komisyonumuzun tetkikine sunulan ve 26.08.2024 tarihli komisyon toplantısında karara bağlanan planlar.

Büyükşehir Belediye Meclisinin 12.09.2024 tarih ve 1165 sayılı kararı ile onaylanan planlar.

Aykut BOZKURT
İmar ve Bayındırlık Komisyonu Başkanı

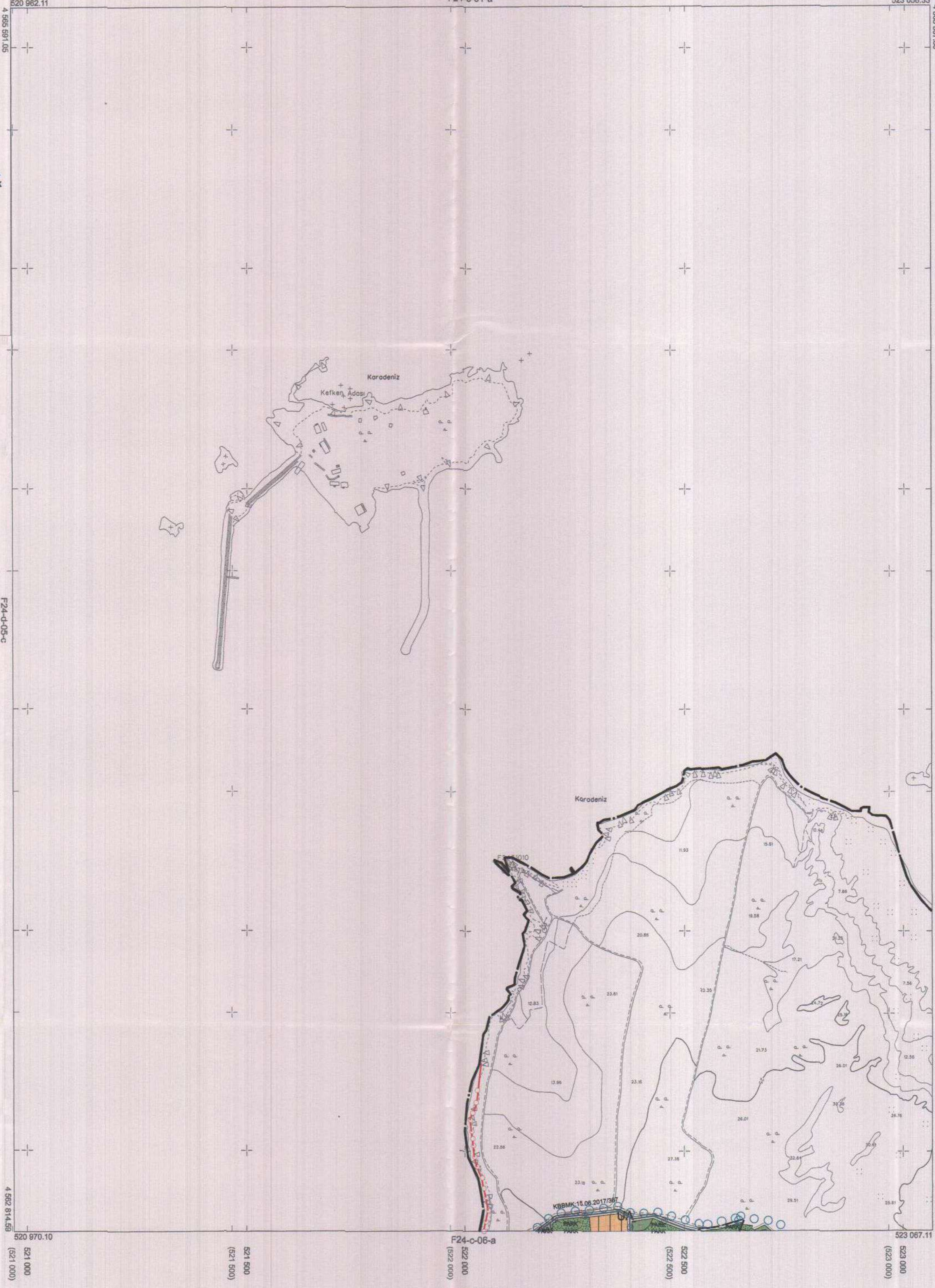

Böğemir YILMAZ
Genel Sekreter

Fatihhanur ÇELİK
Katip Üye

Ali Rıza ÇELİK
Katip Üye

Kocaeli Büyükşehir Belediyesi tarafından Fotogrametrik yöntemle yapılan Kocaeli İline ait 1/5000 ölçekli sayısal Halihazır Harita 3194 sayılı İmar Kanununun 7/a maddesine göre incelendi ve onandı.

18.03.2019



Koordinatlar ve pafta bölümlenmesi en son güncellenmiş TUTGA'ya bağlı 2005.D epochunda, GRS80 elipsoidi ve Transversal Mercator (TM) izdüşümünde düzenlenmiştir.

Haziran 2018 tarihinde çekilen renkli hava fotoğraflarından üretilmiştir. Yapılar saçak çizgileriyle gösterilmiştir.

Yüklenici Firma : KUTLUBEY HARİTA İNŞ.MÜH.SAN.TİC.A.Ş.

PROJE YÖNETİCİSİ

ALTAN ÇETİNKAYA
Harita Mühendisi

DİLEK AYDIN

Harita Mühendisi

KONTROL

EŞREF AKIŞ

Harita Yüksek Mühendisi

PROJE YÖNETİCİSİ

HARİTA ŞUBE MÜDÜRÜ V.
SERKAN OKUR
Harita Yüksek Mühendisi

KOCAELİ-KANDIRA

F24-c-01-d

İlçesi : Kandıra
 Belediyesi : Kandıra
 Mahallesi/Köyü : Cebeci
 Pafta : F24-c-06-a
 Ada-Parsel : 184 Ada İve 2 nolu parseller
 Konu : Fonksiyon alanı sınırlarının tekrardan düzenlenmesi
 Plan Ölçeği : 1/5000 ölçekli nazım imar planı

01					
02					
03					
04					
05					
06					
07					
08					
09					
10					
11		C			
12					
13					
14					
15					
16					
17					
18					
19					
20					
21					
22					
23					
24					

KOCAELİ-KANDIRA

F24-c-06-a

İmar ve Şehircilik Dairesi Başkanlığı tarafından hazırlanan uygulama imar planları 12.09.2024 tarihinde tarafınca kontrol edilmiştir.

İmar ve Şehircilik Dairesi Başkanlığı tarafından hazırlanan 09.08.2024 tarih ve 3672463 sayılı Daire Başkanlığı yazısı ile Büyükşehir Belediye Meclisine sunulan planlar.

Tuğba AYDEMİR
 İnşaat Mühendisi

Bahar ÖZDEMİR
 Şehir Planlaması

Osman GÜNLER
 İmar ve Şehircilik Dairesi Başkanı (4 563 000)

Rahmi E. TÜMPALAY
 Şehir Planlama Şube Müdürü

Büyükşehir Belediye Meclisinin 15.08.2024 tarih ve 84 sayılı gündem maddesi olarak görüşülerek Komisyonumuzun tetkikine sunulan ve 26.08.2024 tarihli komisyon toplantısında karara bağlanan planlar.

Büyükşehir Belediye Meclisinin 12.09.2024 tarih ve 1165... sayılı kararı ile onaylanan planlar.

Gökmen MEHMETOĞLU
 Başkan A
 Genel Sekreter Yard.

Fatmanur ÇELİK
 Katip Üye

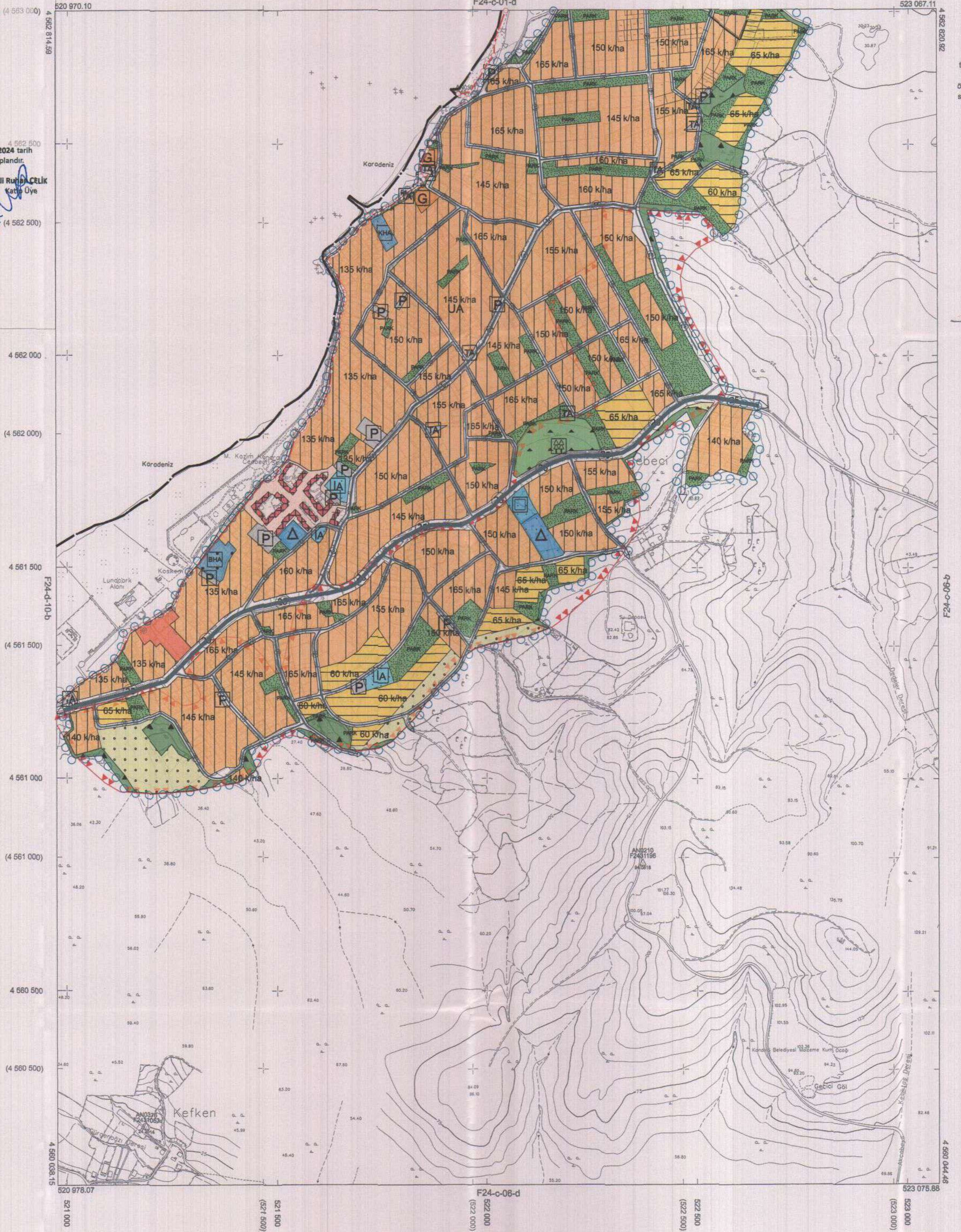
Ali Rıza ÇELİK
 Katip Üye

Aykut BOZKURT
 İmar ve Bayındırlık Komisyon Başkanı

(4 562 500)

Kocaeli Büyükşehir Belediyesi tarafından Fotogrametrik yöntemle yapılan Kocaeli İline alt 1/5000 ölçekli sayısal Halihazır Harita 3194 sayılı İmar Kanununun 7/a maddesine göre incelendi ve onandı.

1803/2019



KOCAELİ-KANDIRA

F24-c-06-a

Koordinatlar ve pafta bölünmesi en son güncellenmiş TUTGA'ya bağlı 2005.0 epiçunda, GRS80 elipsoidi ve Transversal Mercator (TM) izdüşümünde düzenlenmiştir.

Haziran 2018 tarihinde çekilen renkli hava fotoğraflarından üretilmiştir. Yapılar saçak çizgileriyle gösterilmiştir.

Yüklenici Firma : KUTLUBEY HARİTA İNŞ.MÜH.SAN.TİC.A.Ş.

PROJE YÖNETİCİSİ

ALTAN ÇETINKAYA
 Harita Mühendisi

DİLEK AYDIN

Harita Mühendisi

KONTROL

EŞREF AKIŞ

Harita Yüksek Mühendisi

PROJE YÖNETİCİSİ

HARİTA ŞUBE MÜDÜRÜ V.
 SERKAN OKUR

0
F24-c1

F24-b4

4 588 367.51

4 588 405.19

PIN NO : NIP-4110644-72

İlçesi : Kandıra
Belediyesi : Kandıra
Mahallesi/Köyü : Cebeci
Pafta : F24-c-1
Ada : 184
Parsel : 1 ve 2 nolu parseller
Konu : Foksiyon alanı sınırlarının tekrardan düzenlenmesi
Plan Ölçeği : 1/25000 ölçekli nazım imar planı

4 567 500

İmar ve Şehircilik Dairesi Başkanlığı tarafından hazırlanan uygulama imar planları 12.03/2024 tarihinde tarafınca kontrol edilmiştir.

Tuğba AYDEMİR
İnşaat Mühendisi

Bahar ÖZDEMİR
Şehir Plancısı

Rahmi E. TÜMPALAY
Şehir Planlama Şube Müdürü

İmar ve Şehircilik Dairesi Başkanlığı tarafından hazırlanan 09.08/2024 tarih ve 3674/63 sayılı Daire Başkanlığı yazısı ile Büyükşehir Belediye Meclisine sunulan plandır. 4 585 000

Osman GÜNER
İmar ve Şehircilik Dairesi Başkanı

Büyükşehir Belediye Meclisinin 15/08/2024 tarih ve 344 sayılı gündem maddesi olarak görüşülen Komisyonumuzun tetkikine sunulan ve 16/08/2024 tarihli komisyon toplantısında karara bağlanan plandır.

Aykut BOZKURT
İmar ve Bayındırlık Komisyon Başkanı

Büyükşehir Belediye Meclisinin 16/08/2024 tarih ve 345 sayılı kararı ile onaylanan plandır.

Gökmen MENSÜC
Başkan

Fatmanur ÇELİK
Kataip Üye

Ali Rıdvan ÇELİK
Kataip Üye

Aykut BOZKURT
İmar ve Bayındırlık Komisyon Başkanı

K A R A D E N İ Z



KOORDİNAT SİSTEMİNDE VE
EPOĞULUNDA
TARAFINDAN YAPILAN
HARITA ONANMIŞTIR.
ADET HALIHAZIR

İLLER BANKASI ANONİM ŞİRKETİ
MEKANSAL PLANLAMA DAİRESİ BAŞKANI

Arda AYÇİREN
İMAR PLANLAMA İNŞ. TİC. SAN. VE TİC. LTD. ŞTİ.
Karaböğaz Köyü, Düzce Şiş. Eski İş Merkezi
No:3/1/208 İsmi / KOCALI
Tic. Sic. No: 11764 - Nispetiye V.D. 073 0845 463
Mersis No: 0073064546300001

1/1 TARHİNDE ÇEKİLEN HAVA FOTOĞRAFLARINDAN
GÜRETLİ PAFTALANDA KİYMETLENDİRME VE YERSEL
BÖTÜNLEME BİNA ÇİZ. ÇATI SIVIRLARIYI YAPILMIŞTIR.
NOT FOTOGRAFETRİK İŞLERDE YAZILACAK

1/25000

0
-F24-c1