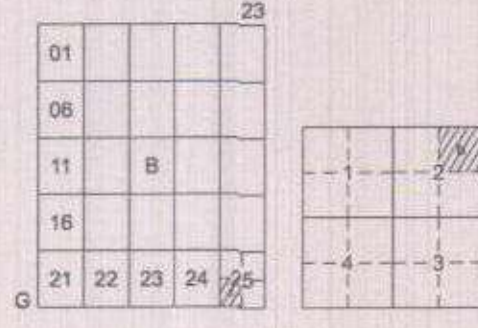


İlçesi	: İzmit
Belediyesi	: İzmit
Mahallesi/Köyü	: Yahya Kaptan
Pafta	: G23-b-25-d-2-b
Ada	: 3050 ada
Parsel	: 7 nolu parsel ile 1 nolu parselin batısındaki tescilli harici alan
Konu	: "Teknik Altyapı Alanı" kullanımının düzenlenmesi
Plan Ölçeği	: 1/1000 ölçekli uygulama imar planı



İZMİT İLÇESİ (Bekirpaşa Beldesi)

KOCAELİ

G23-b-25-d-2-b

ÇEVRE PLANI

İmar ve Şehircilik Dairesi Başkanlığı tarafından hazırlanan uygulama imar planları... tarihinde tarafsız kontrol edilmiştir.

İmar ve Şehircilik Dairesi Başkanlığı tarafından hazırlanan 09.08.2024 tarih ve 3672653 sayılı Daire Başkanlığı yazılı Büyükşehir Belediye Meclisine sunulan planlar.

Keşer KOÇAGÖZ
Şehir Planlama Uzmanı

Bahar ÇAĞDEMİR
Şehir Planlama Uzmanı

Rahmi E. TÜMPALAY
Şehir Planlama Şube Müdürü

Osman SÖNLER
İmar ve Şehircilik Dairesi Başkanı

Büyükşehir Belediye Meclisinin 15.08.2024 tarih ve 82 sayılı gündem maddesi olarak görüşülerek Komisyonumuzun tetkikine sunulan ve 21.08.2024 tarihli komisyon toplantısında karara bağlanan planlar.

Büyükşehir Belediye Meclisinin 12/09/2024 tarih ve 463 sayılı kararı ile onaylanan planlar.

Gökmen MENGÜCÜ
Başkan Yardımcısı

Ali Ruhan ÇELİK
Katkı Üyesi

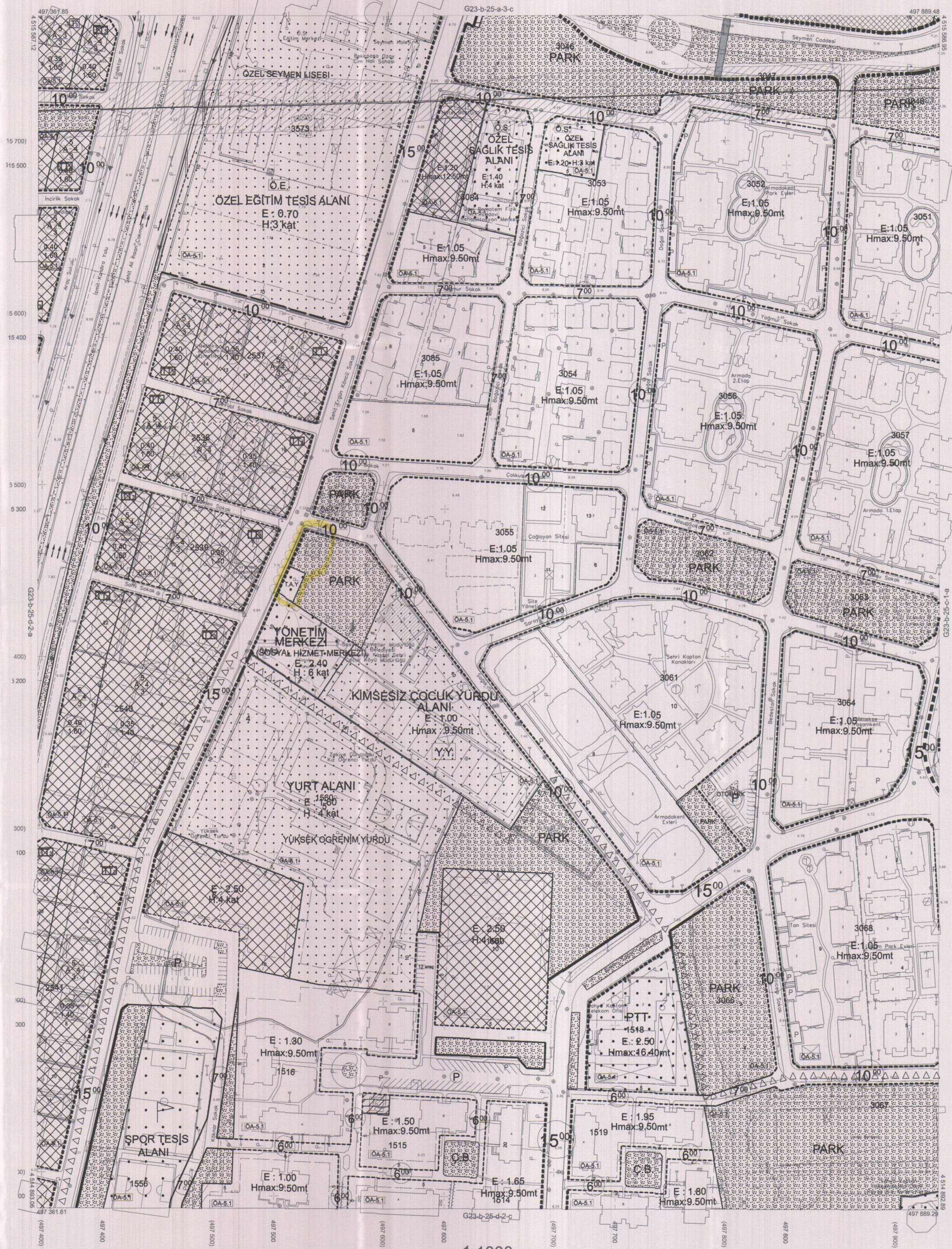
Fatma Nur ÇELİK
Katkı Üyesi

Aykut BOZKURT
İmar ve Bayındırlık Komisyon Başkanı

Kocaeli Büyükşehir Belediyesi tarafından Fotogrametrik yöntemle yapılmış Kocaeli İline ait 1/1000 ölçekli sayısal Halihazır Harita 3194 sayılı İmar Kanununun 7/a maddesine göre incelendi ve onandı.



Başkan Adına
GÖKMEN MENGÜCÜ
İmar ve Şehircilik Dairesi Başkanı



1:1000

Koordinatlar ve pafta bölünmesi en son güncellenmiş TUTGA'ya bağlı 2005.0 epöğünde, GRS80 elipsoidi ve Transversal Mercator (TM) izdüşümünde düzenlenmiştir.

Ağustos 2010 tarihinde çekilen renkli hava fotoğraflarından üretilmiştir. Yapılar saçak çizgileriyle gösterilmiştir.

Yüklenici Firma : KUTLÜBEY HARİTA A.Ş.
ÇETİNKAYA İMAR A.Ş.
(Ortak Girişim)

PROJE YÖNETİCİSİ
ALTAN ÇETİNKAYA
Harita Mühendisi

Harita Mühendisi

Harita Yüksek Mühendisi

Harita Yüksek Mühendisi

Harita Mühendisi

Harita Mühendisi

Harita Yüksek Mühendisi

Harita Yüksek Mühendisi

KONTROL

SELMİ SAYDAN

DİLEK AYDIN

ESREF AKGÖZ

HAKAN İLHAN

HALHAZIR HARİTA ŞEFİ

İSMAIL SEYRAN

Harita Mühendisi

PROJE YÖNETİCİSİ

HARİTA ŞUBE MÜDÜRÜ V.

SERHAN ÖZÜR

Harita Yüksek Mühendisi

İlçesi : İzmit
 Belediyesi : İzmit
 Mahallesi/Köyü : Yahya Kaptan Mahallesi
 Pafta : G23-b-25-d
 Ada : 360 nolu ada
 Parsel : 7 nolu parsel ile 1 nolu parselin
 batısındaki tescilli harici alan
 "Teknik Altyapı Alanı" kullanımını
 düzenleme
 Konu :
 Plan Ölçeği : 1/5000 ölçekli nazım imar planı

İmar ve Şehircilik Dairesi Başkanlığı tarafından
 hazırlanan uygulama imar planları ...
 tarihinde tarafınca kontrol edilmiştir.

İmar ve Şehircilik Dairesi Başkanlığı tarafından
 hazırlanan 09.08.2024 tarih ve 3672655 sayılı
 Daire Başkanlığı yazısı ile Büyükşehir Belediye
 Meclisine sunulup planlar.

Kevser KOÇAGÖZ
 Şehir Plancısı
 Bahar ÖZDEMİR
 Şehir Plancısı
 Osmayr BÜLNER
 İmar ve Şehircilik Dairesi Başkanı

Rahmi E. TÜMPALAY
 Şehir Planlama Şube Müdürü

Büyükşehir Belediye Meclisinin 15.08.2024 tarih
 ve 82 sayılı gündem maddesi olarak görüşülerek
 Komisyonumuzun tetkikine sunulan ve 21.08.2024
 tarihli komisyon toplantısında karara bağlanan planlar.

Büyükşehir Belediye Meclisinin 12/09/2024 tarih
 463 sayılı kararı ile onaylanan planlar.

Gökmen MENGÜ
 Başkan A.
 Genel Sekreter Yard.
 Ali Ruhun ÇELİK
 Katip Üye
 Fatma Nur ÇELİK
 Katip Üye

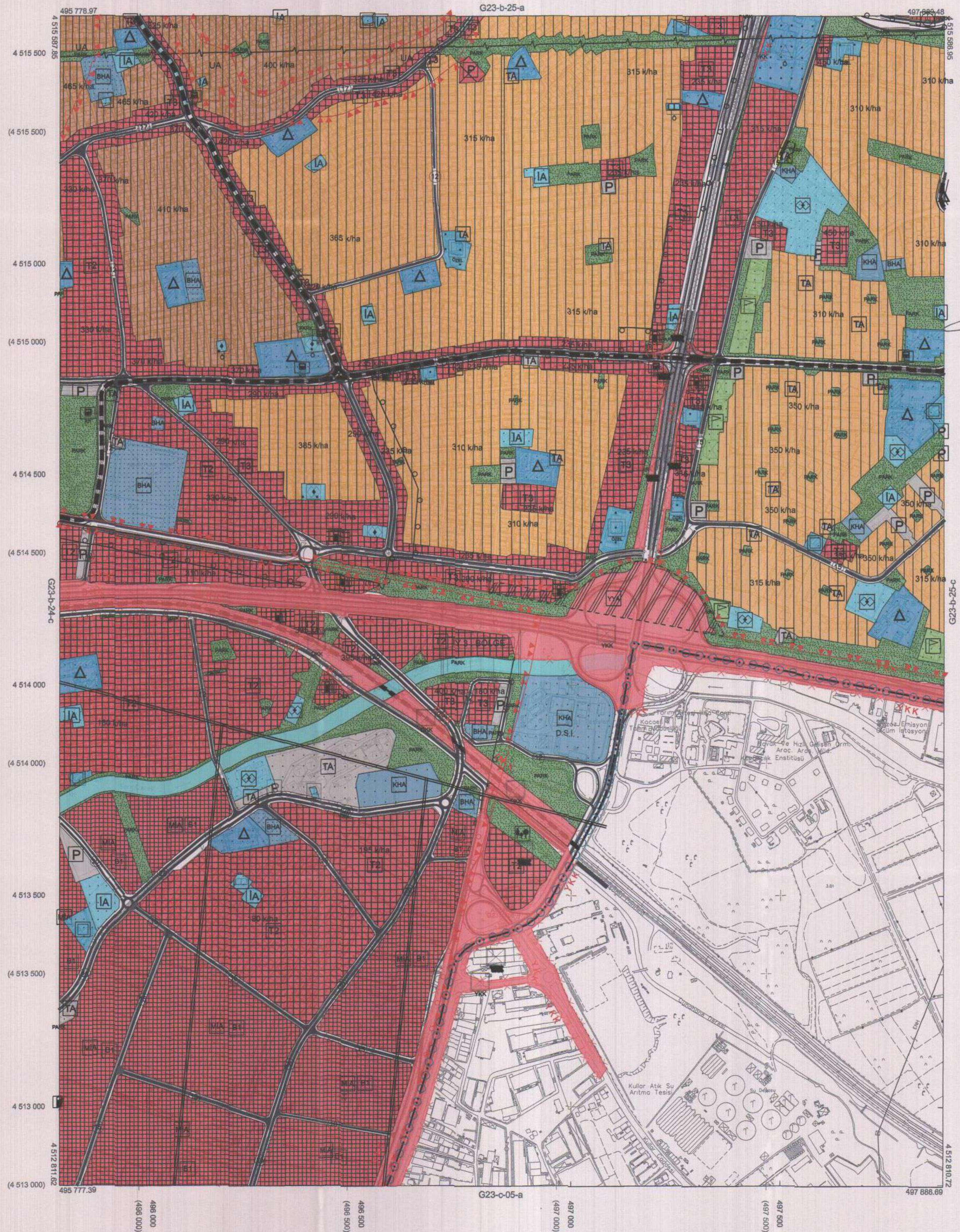
Aykut BOZKURT
 İmar ve Bayındırlık Komisyon Başkanı

01	23
06	
11	B
16	
21	22 23 24 25

KOCAELİ-İZMİT

G23-b-25-d

ÇEVRE PLANI



Kocaeli Büyükşehir Belediyesi
 tarafından Fotogrametrik yöntemle
 yapılan Kocaeli İline ait 1/5000
 ölçekli sayısal Harita 3194
 sayılı İmar Kanununun 7/a maddesine
 göre inşaat ve onandı.

1803/2019

T.C.
 Cumhurbaşkanlığı
 İmar ve Şehircilik Bakanlığı
 Genel Sekreter Yardımcısı

KOCAELİ-İZMİT

G23-b-25-d

Koordinatlar ve pafta bölünmesi en son güncellenmiş
 TUTGA'ya bağlı 2005.0 epejunda, GRS80 elipsoidi ve
 Transversal Mercator (TM) izdüşümünde düzenlenmiştir.

Haziran 2018 tarihinde çekilen renkli hava fotoğraflarından
 üretilmiştir. Yapılar saçak çizgileriyle gösterilmiştir.

Yüklenici Firma : KUTLUBEY HARİTA İNŞ.MOH.SAN.TİC.A.Ş.

PROJE YÖNETİCİSİ

ALTAN ÇETİNKAYA
 Harita Mühendisi

Altan Çetinkaya

KONTROL

DİLEK AYDIN

Harita Mühendisi

Dilek Aydın

EŞREF AKIŞ

Harita Yüksek Mühendisi

Eşref Akış

PROJE YÖNETİCİSİ

HARİTA ŞUBE MÜDÜRÜ V.

Harita Şube Müdürü V.