

İlçe : İzmit  
 Belediye : İzmit  
 Mahallesi/Köyü : Yenişehir ve Yahya Kaptan Mahalleleri  
 Pafta : G23-b-25-a  
 Ada : -  
 Parsel : -  
 Konu : "K-1 Kavşağı Projesi"nin planlara aktarılması  
 Plan Ölçeği : 1/5000 ölçekli nazım imar planı

İmar ve Şehircilik Dairesi Başkanlığı tarafından hazırlanan nazım imar planları 14.11.2024 tarihinde tarafınca kontrol edilmiştir.

İmar ve Şehircilik Dairesi Başkanlığı tarafından hazırlanan 17.04.2024 tarih ve 3450277 sayılı Daire Başkanlığı yazısı ile Büyükşehir Belediye Meclisine sunulmuş planlardır.

Nur SÖNMEZ  
Yüksek Şehir Plancısı

Seval AYDÖREN  
Şehir Plancısı

Osmar GÜNLER  
İmar ve Şehircilik Dairesi Başkanı

Rahmi E. TÜMPALAY  
Şehir Planlama Şube Müdürü

Büyükşehir Belediye Meclisinin 10.10.2024 tarih ve 66 sayılı gündem maddesi olarak görüşülerek Komisyonumuzun tetkikine sunulan ve 01.11.2024 tarihli komisyon toplantısında karara bağlanan planlardır.

Büyükşehir Belediye Meclisinin 14.11.2024 tarih ve 585 sayılı kararı ile onaylanan planlardır.

Gökmen MENDÜCİ  
Başkan A.Ş.  
Genel Sekreter Yardımcısı

Fatma Nur ÇELİK  
Kاتب Üye

Alli Ruhan ÇELİK  
Kاتب Üye

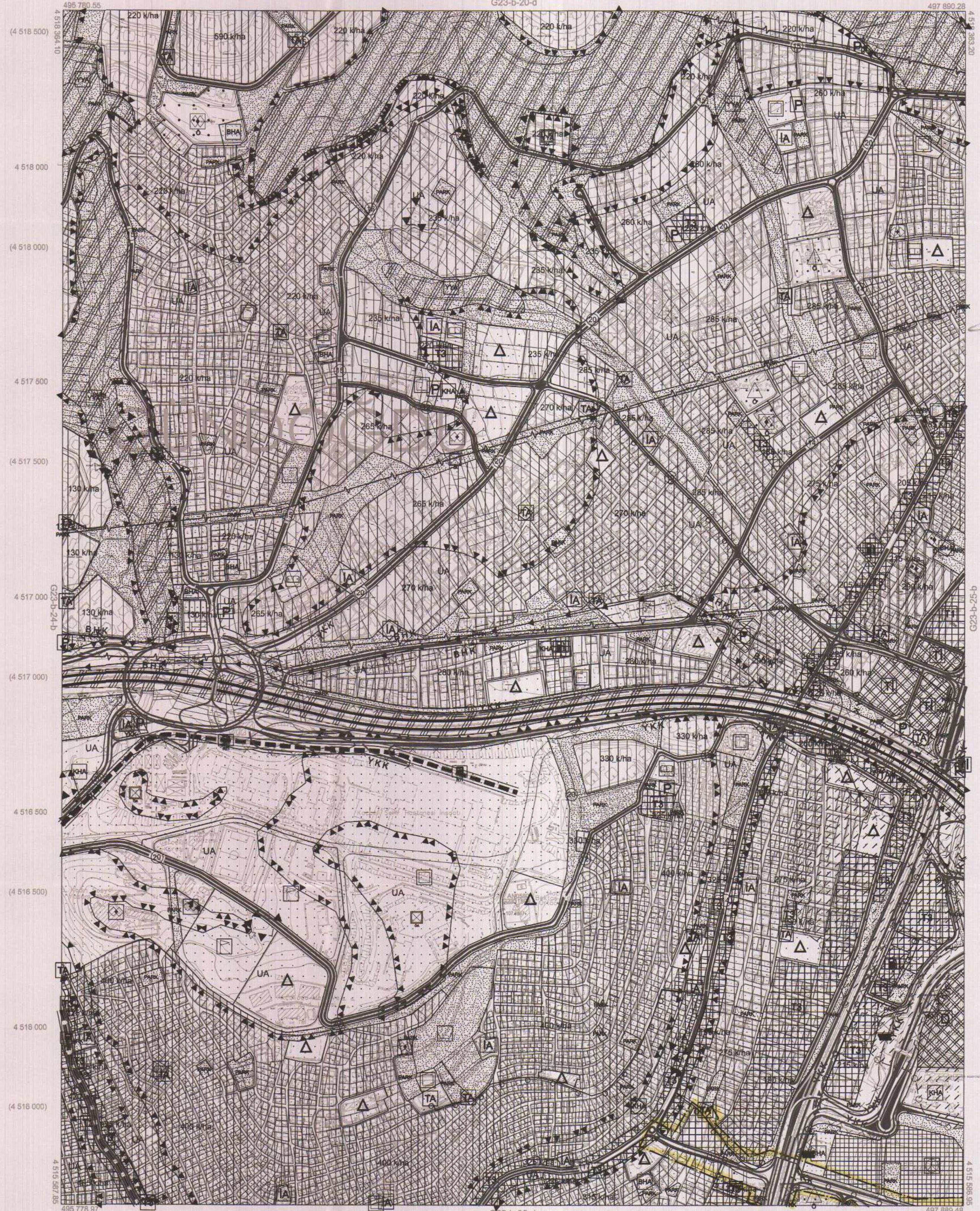
Aykut BÖZKURT  
İmar ve Bayındırlık Komisyon Başkanı

01	
06	
11	B
16	
21	22 23 24 25

KOCAELİ-İZMİT

G23-b-25-a

ÇEVRE PLANI



Kocaeli Büyükşehir Belediyesi tarafından Fotogrametrik yöntemle yapılan Kocaeli İline ait 1/5000 ölçekli sayısal Halihazır Harita 3194 sayılı İmar Kanununun 7/a maddesine göre incelendi ve onandı.

18.07.2019



KOCAELİ-İZMİT

G23-b-25-a

Koordinatlar ve pafta bölünmesi en son güncellenmiş TUTGA'ya bağlı 2005.0 epejünde, GRS80 elipsoidal ve Transversal Mercator (TM) izdüşümünde düzenlenmiştir.

Haziran 2018 tarihinde çekilen renkli hava fotoğraflarından üretilmiştir. Yapılar seçek çizgileriyle gösterilmiştir.

Yüklenici Firma : KUTLUBEY HARİTA İNŞ.MOH.SAN.TİC.A.Ş.

PROJE YÖNETİCİSİ

ALTAN ÇETİNKAYA

Harita Mühendisi

KONTROL

DİLEK AYDIN

Harita Mühendisi

EŞREF AKIŞ

Harita Yüksek Mühendisi

PROJE YÖNETİCİSİ

HARİTA ŞUBE MÜDÜRÜ V.

SERKAN ÖZÖR

Harita Yüksek Mühendisi

1:5000

İlçesi : İzmit  
 Belediyesi : İzmit  
 Mahallesi/Köyü : Yeniyehir ve Yahya Kaptan Mahalleleri  
 Pafta : G23-b-25-d  
 Ada : -  
 Parsel : -  
 Konu : "K-1 Kavşağı Projesi"nin planlara aktarılması  
 Plan Ölçeği : 1/5000 ölçekli nazım imar planı

İmar ve Şehircilik Dairesi Başkanlığı tarafından hazırlanan nazım imar planları 14.11.2024 tarihinde tarafınca kontrol edilmiştir.

İmar ve Şehircilik Dairesi Başkanlığı tarafından hazırlanan 17.04.2024 tarih ve 3450277 sayılı Daire Başkanlığı yazısı ile Büyükşehir Belediye Meclisinin onay planıdır.

Nur SÖNMEZ  
 Yüksek Şehir Plancısı

Seval AYĞÖREN  
 Şehir Plancısı

Osmun GÜNLER  
 İmar ve Şehircilik Dairesi Başkanı

Rahmi E. TÜMPALAY  
 Şehir Planlama Şube Müdürü

Büyükşehir Belediye Meclisinin 10.10.2024 tarih ve 66 sayılı gündem maddesi olarak görüşülerek Komisyonumuzun tetkikine sunulan ve 01.11.2024 tarihli komisyon toplantısında karara bağlanan planıdır.

Büyükşehir Belediye Meclisinin 14.11.2024 tarih ve 585 sayılı kararı ile onaylanan planıdır.

Gökhan MENÜCÜ  
 Başkan

Fatma Nur ÇELİK  
 Genel Sekreter Yard.

Ali Rıhan ÇELİK  
 Katip Üye

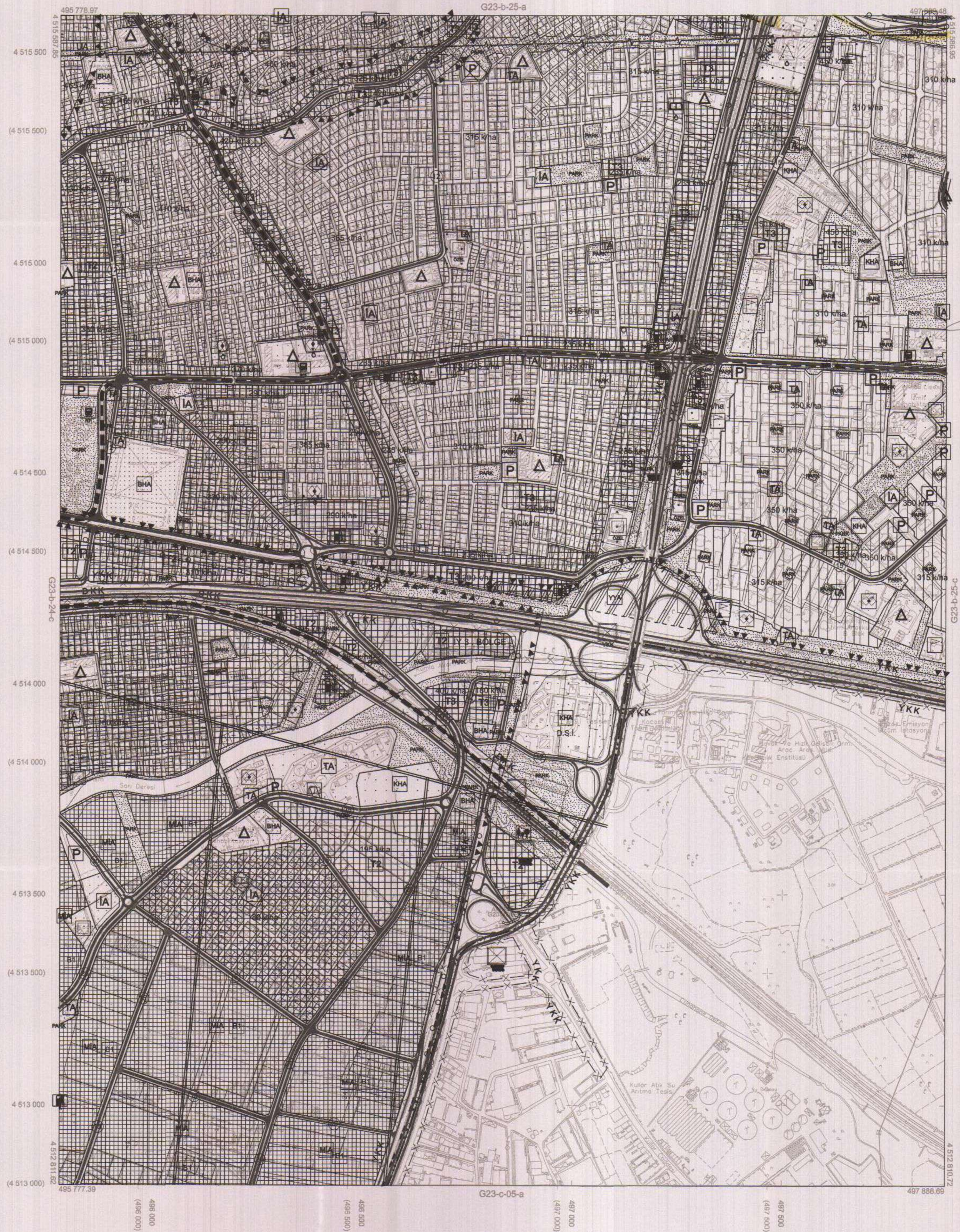
Aykut BOZKURT  
 İmar ve Şehircilik Komisyon Başkanı



KOCAELİ-İZMİT

G23-b-25-d

ÇEVRE PLANI



Kocaeli Büyükşehir Belediyesi tarafından Fotogrametrik yöntemle yapılmış Kocaeli İline ait 1/5000 ölçekli esaslı Halihazır Harita 3194 sayılı İmar Kanununun 71'e maddesine göre incelenmiş ve onanmıştır.

1803/2019



KOCAELİ-İZMİT

G23-b-25-d

1:5000

Koordinatlar ve pafta bölünmesi en son güncellenmiş TUTGA'ya bağlı 2005.0 epochunda, GRS80 elipsoidi ve Transversal Mercator (TM) izdüşümünde düzenlenmiştir.

Haziran 2018 tarihinde çekilen renkli hava fotoğraflarından üretilmiştir.Yapılar saçak çizgileriyle gösterilmiştir.

Yüklenici Firma : KUTLUBEY HARİTA İNŞ.MÜH.SAN.TİC.A.Ş.

PROJE YÖNETİCİSİ

ALTAN ÇETİNKAYA  
 Harita Mühendisi

KONTROL

DİLEK AYDIN

Harita Mühendisi

EŞREF AKIŞ

Harita Yüksek Mühendisi

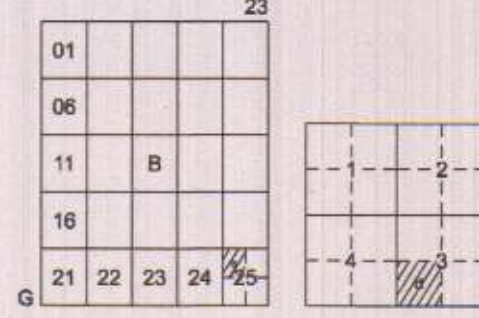
PROJE YÖNETİCİSİ

HARİTA ŞUBE MÜDÜRÜ V.

SERKAN ÖMÜR

Harita Yüksek Mühendisi

İlçesi : İzmit  
 Belediyesi : İzmit  
 Mahallesi/Köyü : Yenışehir ve Yahya Kapitan Mahalleleri  
 Pafta : G23-b-25-a-3-d  
 Ada : -  
 Parsel : -  
 Konu : "K-1 Kavşağı Projesi"nin planlara aktarılması  
 Plan Ölçeği : 1/1000 ölçekli uygulama imar planı



## İZMİT İLÇESİ (Bekirpaşa Beldesi)

KOCAELİ

G23-b-25-a-3-d

ÇAYLI PLAN

İmar ve Şehircilik Dairesi Başkanlığı tarafından hazırlanan uygulama imar planları 14.11.2024 tarihinde tarafınca kontrol edilmiştir.

Nur SÖNMEZ  
 Yüksek Şehir Plancısı

Seval AYDOĞAN  
 Şehir Plancısı

İmar ve Şehircilik Dairesi Başkanlığı tarafından hazırlanan 17.04.2024 tarih ve 3450277 sayılı Daire Başkanlığı yazısı ile Büyükşehir Belediye Meclisine sunulmuş planlardır.

Osman GÜNER  
 İmar ve Şehircilik Dairesi Başkanı

Rahmi E. TÜMPALAY  
 Şehir Planlama Şube Müdürü

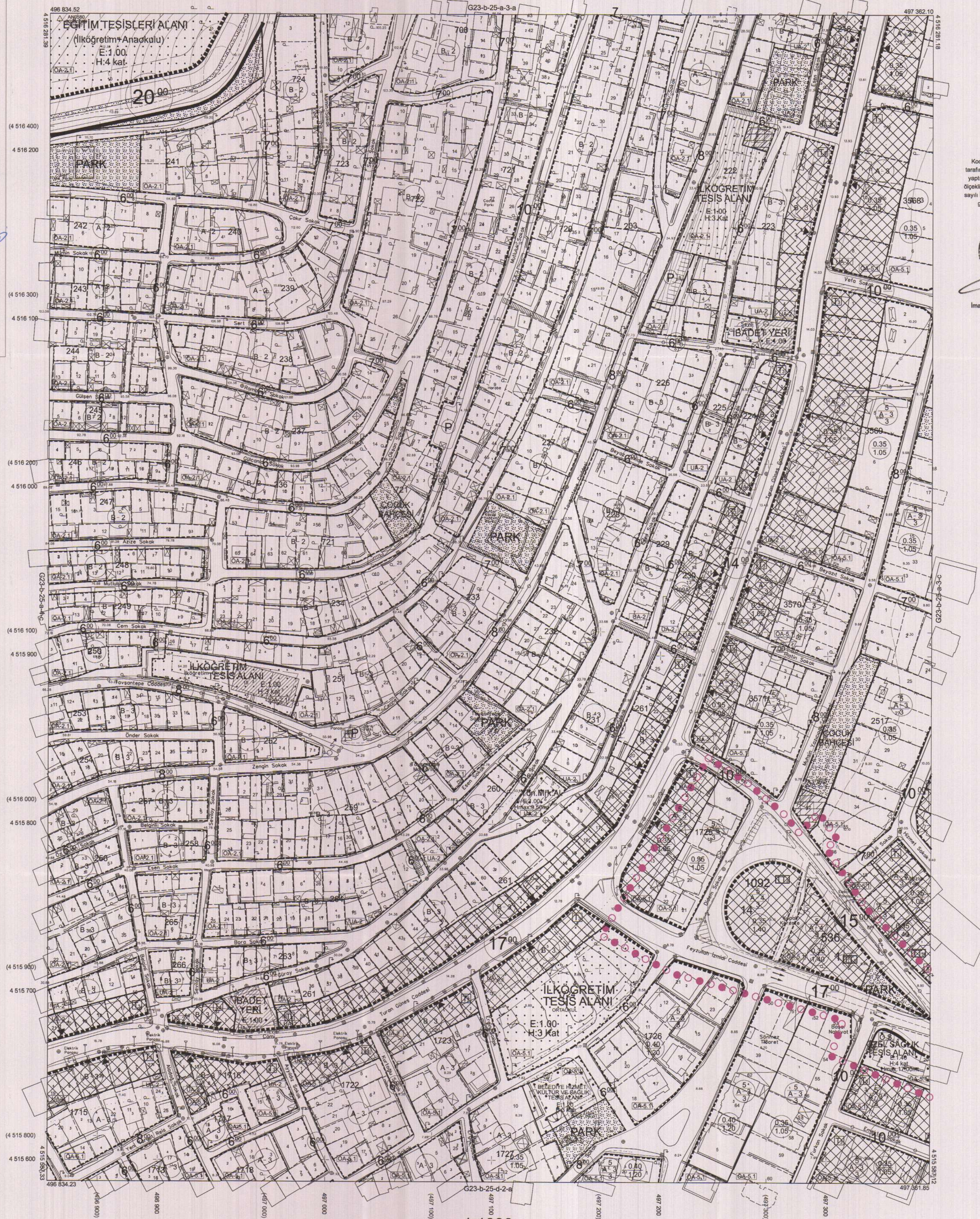
Büyükşehir Belediye Meclisinin 10.10.2024 tarih ve 66 sayılı gündem maddesi olarak görüşülerek Komisyonumuzun tetkikine sunulan ve 01.11.2024 tarihli komisyon toplantısında karara bağlanan planlar.

Aykut BOZKURT  
 İmar ve Bayındırlık Komisyon Başkanı

Büyükşehir Belediye Meclisinin 14.11.2024 tarih ve 585 sayılı kararı ile onaylanan planlar.

Gökmen MENGÜCÜ  
 Başkan A.Ş.  
 Genel Sekreter Yardımcısı

Fatma Nil ÇELİK  
 ALİ R. ÇELİK  
 KATİP ÜYE



Kocaeli Büyükşehir Belediyesi tarafından Fotogrametrik yöntemle yapılmış Kocaeli line altı 1/1000 ölçekli sayısal Halihazır Harita 3194 sayılı İmar Kanununun 7/a maddesine göre istenildi ve onandı.  
 17-06-2011



Başkan Adına  
 GÖKMEN MENGÜCÜ  
 İmar ve Şehircilik Dairesi Başkanı

İZMİT İLÇESİ (Bekirpaşa Beldesi) G23-b-25-a-3-d

KOCAELİ

1:1000

Koordinatlar ve pafta bölümlenmesi en son güncellenmiş TUTGA'ya bağlı 2005.0 epoğunda, GRS80 elipsoidi ve Transversal Mercator (TM) izdüşümünde düzenlenmiştir.

Ağustos 2010 tarihinde çekilen renkli hava fotoğraflarından üretilmiştir. Yapılar saçak çizgileriyle gösterilmiştir.

Yüklenici Firma : KUTLUBEY HARİTA A.Ş.  
 ÇETİNKAYA İMAR A.Ş.  
 (Ortak Girişim)

PROJE YÖNETİCİSİ  
 ALTAN ÇETİNKAYA  
 Harita Mühendisi

Harita Mühendisi

Harita Yüksek Mühendisi

Harita Yüksek Mühendisi

Harita Mühendisi

Harita Mühendisi

Harita Yüksek Mühendisi

Harita Yüksek Mühendisi

KONTROL

SELİM SAYDAN  
 Harita Mühendisi

DİLEK AYDIN  
 Harita Mühendisi

ESREFAKİS  
 Harita Yüksek Mühendisi

HAKAN İLHAN  
 Harita Yüksek Mühendisi

HALİHAZIR HARİTA ŞEFİ  
 İSMAIL SEYREK  
 Harita Mühendisi

Harita Mühendisi

Harita Mühendisi

Harita Mühendisi

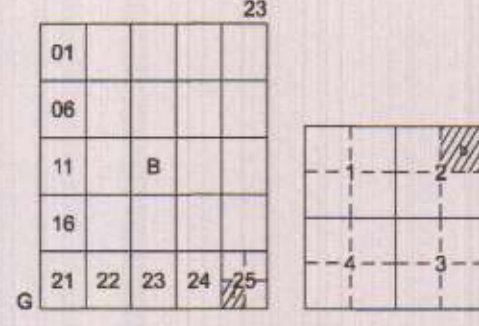
PROJE YÖNETİCİSİ  
 HARİTA ŞUBE MÜDÜRÜ V.  
 SERHAN OĞUR  
 Harita Yüksek Mühendisi

Harita Yüksek Mühendisi

Harita Yüksek Mühendisi

Harita Yüksek Mühendisi

İlçesi : İzmit  
 Belediyesi : İzmit  
 Mahallesi/Köyü : Yenişehir ve Yahya Kaptan Mahalleleri  
 Pafta : G23-b-25-d-2-b  
 Ada : -  
 Parsel : -  
 Konu : "K-1 Kavşağı Projesi"nin planlara aktarılması  
 Plan Ölçeği : 1/1000 ölçekli uygulama imar planı



## İZMİT İLÇESİ (Bekirpaşa Beldesi)

KOCAELİ

G23-b-25-d-2-b

ÇEVRE PLANI

İmar ve Şehircilik Dairesi Başkanlığı tarafından hazırlanan uygulama imar planları 14.11.2024 tarihinde tarafsızca kontrol edilmiştir.

Nur SÖNMEZ  
 Yüksek Şehir Plancısı

Seval AYDÖREN  
 Şehir Plancısı

Rahmi E. TÜMPALAY  
 Şehir Planlama Şube Müdürü

İmar ve Şehircilik Dairesi Başkanlığı tarafından hazırlanan 17.04.2024 tarih ve 3450277 sayılı Daire Başkanlığı yazısı ile Büyükşehir Belediye Meclisine sunulmuş planlar.

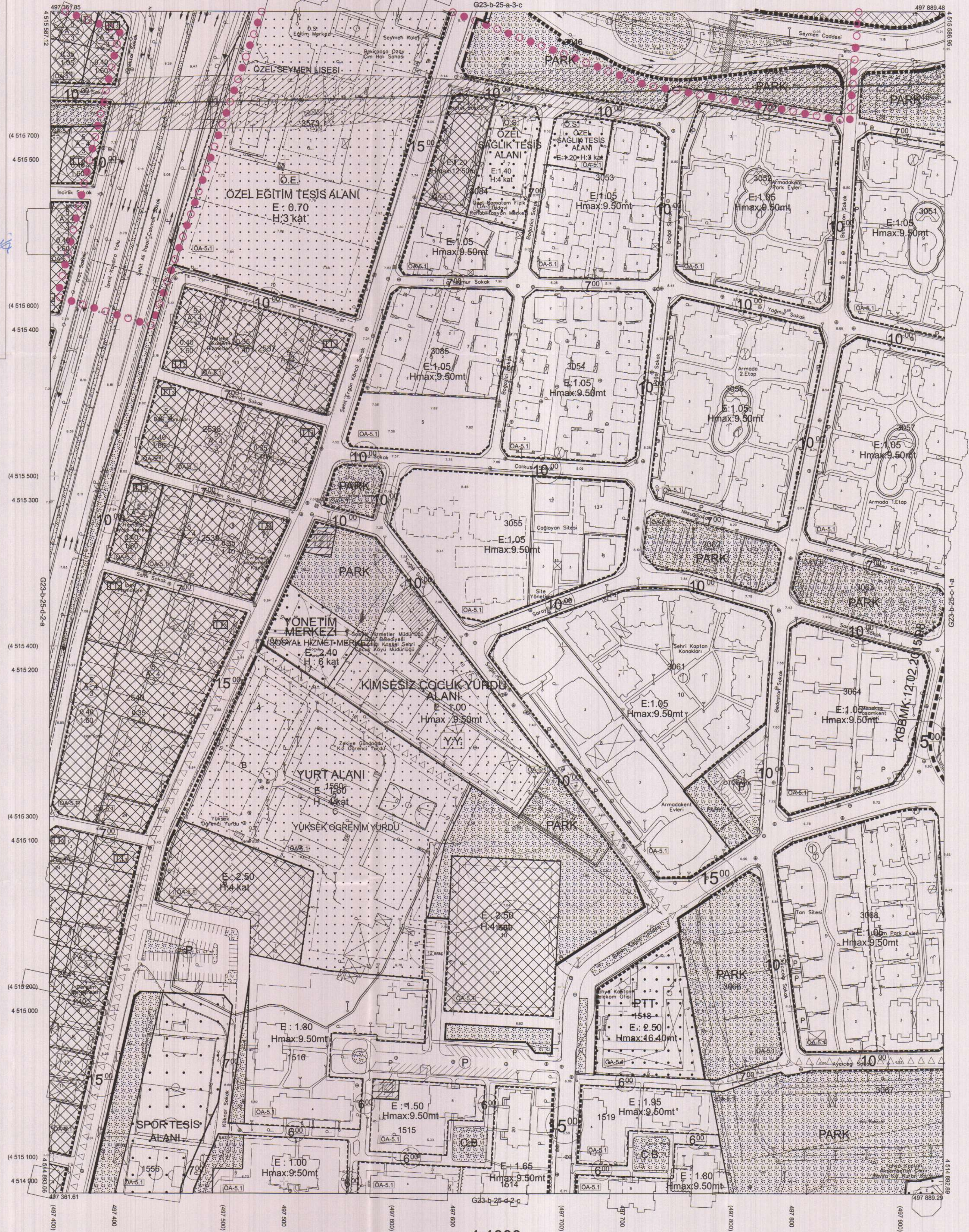
Özcan GÜMLER  
 İmar ve Şehircilik Dairesi Başkanı

Büyükşehir Belediye Meclisinin 10.10.2024 tarih ve 66 sayılı gündem maddesi olarak görüşülerek Komisyonumuzun teklifine sunulan ve 01.11.2024 tarihli komisyon toplantısında karara bağlanan planlardır.

Büyükşehir Belediye Meclisinin 14.11.2024 tarih ve 585 sayılı kararı ile onaylanan planlardır.

Gökmen MENGÜLÜ Başkan A. Genel Sekreter Yrd.  
 Fatma Nur ÇELİK Katip Üye  
 Ali Rıyhan ÇELİK Katip Üye

Aykut BOZKURT  
 İmar ve Bayındırlık Komisyon Başkanı



Kocaeli Büyükşehir Belediyesi tarafından Kocaeli İline ait 1/1000 ölçekli sayısal Halihazır Harita 3194 sayılı İmar Kanununun 7/a maddesine göre incelenmiş ve onandır.

17.06.2011



Başkan Yard. GÖKMEN MENGÜLÜ  
 İmar ve Şehircilik Dairesi Başkanı

İZMİT İLÇESİ (Bekirpaşa Beldesi) G23-b-25-d-2-b

KOCAELİ

1:1000

Koordinatlar ve pafta bölünmesi en son güncellenmiş TUTGA'ya bağlı 2005.0 eposunda, GR580 elipsoidi ve Transversal Mercator (TM) izdüşümünde düzenlenmiştir.  
 Ağustos 2010 tarihinde çekilen renkli hava fotoğraflarından üretilmiştir. Yapılar şaşıklar çizgileriyle gösterilmiştir.

Yüklenici Firma : KUTLUBEY HARİTA A.Ş.  
 ÇETİNKAYA İMAR A.Ş.  
 (Ortak Girişim)

PROJE YÖNETİCİSİ

ALTAN ÇETİNKAYA  
 Harita Mühendisi

Harita Mühendisi

SELİM SAYDAN  
 Harita Mühendisi

Harita Yüksek Mühendisi

DİLEK AYDIN  
 Harita Yüksek Mühendisi

Harita Yüksek Mühendisi

EŞREF AKIŞ  
 Harita Yüksek Mühendisi

Harita Yüksek Mühendisi

HAKAN İLHAN  
 Harita Yüksek Mühendisi

Harita Yüksek Mühendisi

KONTROL

HALİHAZIR HARİTA ŞEFİ

İSMAIL SEYREK  
 Harita Mühendisi

Harita Yüksek Mühendisi

SEYHAN ÖZÜR  
 Harita Mühendisi

Harita Yüksek Mühendisi

Harita Mühendisi

Harita Mühendisi

PROJE YÖNETİCİSİ

HARİTA ŞUBE MÜDÜRÜ V.

SEYHAN ÖZÜR

Harita Mühendisi

Harita Mühendisi

Harita Mühendisi

Harita Mühendisi

Harita Mühendisi

Harita Mühendisi

Harita Mühendisi