

İlçe : İzmit
 Belediye : İzmit
 Mahallesi/Köy : Yenişehir ve Yahya Kaptan Mahalleleri
 Pafta : G23-b-25-a
 Ada : -
 Parsel : -
 Konu : "K-1 Kavşağı Projesi"nin planlara aktarılması
 Plan Ölçeği : 1/5000 ölçekli nazım imar planı

İmar ve Şehircilik Dairesi Başkanlığı tarafından hazırlanan nazım imar planları 14.11.2024 tarihinde tarafınca kontrol edilmiştir.

İmar ve Şehircilik Dairesi Başkanlığı tarafından hazırlanan 17.04.2024 tarih ve 3450277 sayılı Daire Başkanlığı yazısı ile Büyükşehir Belediye Meclisine sunulmuş planlardır.

Nur SÖNMEZ
Yüksek Şehir Plancısı

Seval AYDÖREN
Şehir Plancısı

Osmar GÜNLER
İmar ve Şehircilik Dairesi Başkanı

Rahmi E. TÜMPALAY
Şehir Planlama Şube Müdürü

Büyükşehir Belediye Meclisinin 10.10.2024 tarih ve 66 sayılı gündem maddesi olarak görüşülerek Komisyonumuzun tetkikine sunulan ve 01.11.2024 tarihli komisyon toplantısında karara bağlanan planlardır.

Büyükşehir Belediye Meclisinin 14.11.2024 tarih ve 585 sayılı kararı ile onaylanan planlardır.

Gökmen MENDOĞLU
Başkan A. Genel Sekreter Yardımcısı

Fatma Nur ÇELİK
Kاتب Üye

Alli Ruhan ÇELİK
Kاتب Üye

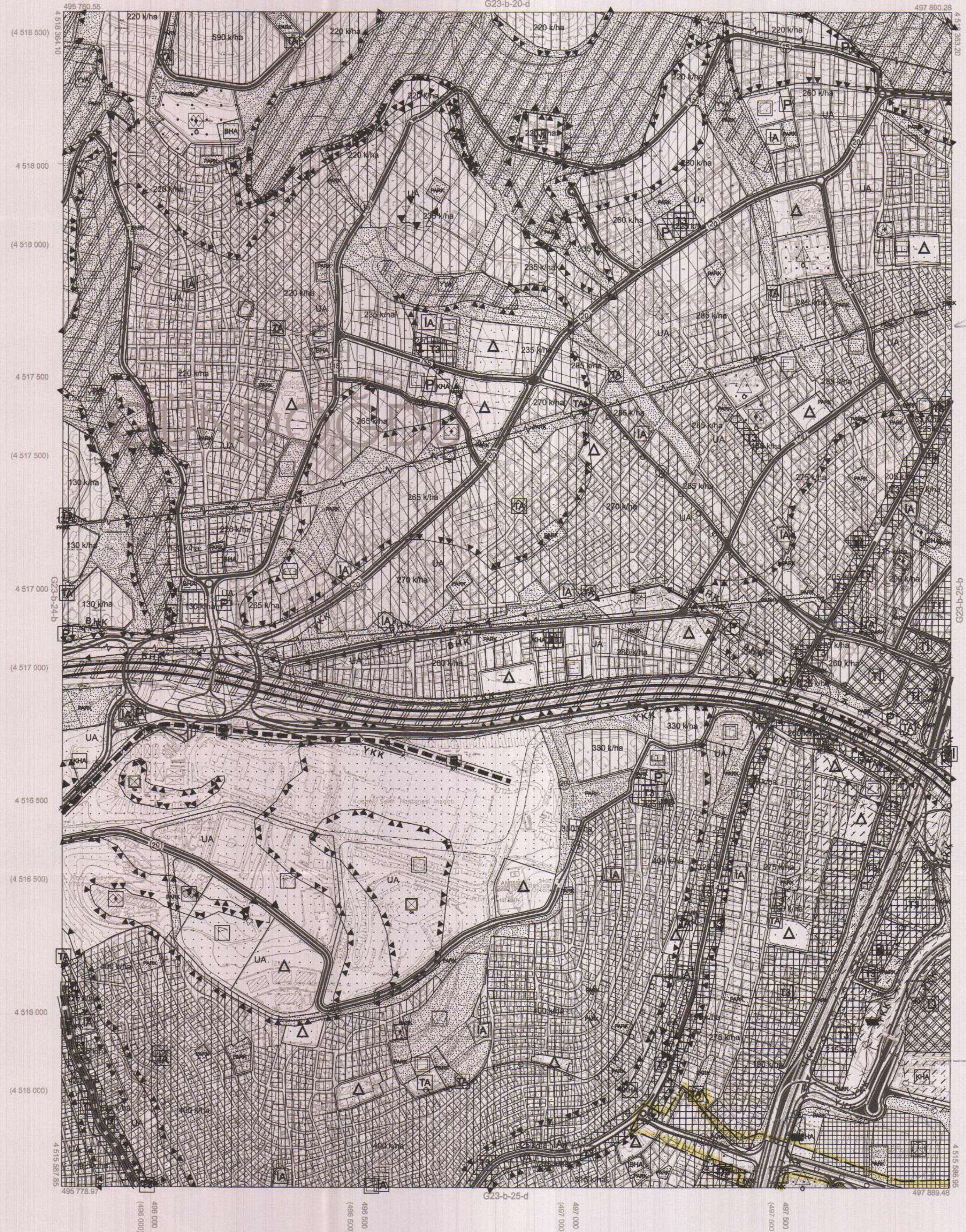
Aykut BÖZKURT
İmar ve Bayındırlık Komisyon Başkanı

01	
06	
11	B
16	
21	22 23 24 25

KOCAELİ-İZMİT

G23-b-25-a

ÇEVRE PLANI



Kocaeli Büyükşehir Belediyesi tarafından Fotogrametrik yöntemle yapılmış Kocaeli İline ait 1/5000 ölçekli sayısal Halihazır Harita 3194 sayılı İmar Kanununun 7/a maddesine göre incelendi ve onandı.

18072019



KOCAELİ-İZMİT

G23-b-25-a

1:5000

Koordinatlar ve pafta bölünmesi en son güncellenmiş TUTGA'ya bağlı 2005.0 epejünde, GRS80 elipsoidi ve Transversal Mercator (TM) izdüşümünde düzenlenmiştir.

Haziran 2018 tarihinde çekilen renkli hava fotoğraflarından üretilmiştir. Yapılar seçek çizgileriyle gösterilmiştir.

Yüklenici Firma : KUTLUBEY HARİTA İNŞ.MOH.SAN.TİC.A.Ş.

PROJE YÖNETİCİSİ

ALTAN ÇETİNKAYA

Harita Mühendisi

KONTROL

DİLEK AYDIN

Harita Mühendisi

EŞREF AKIŞ

Harita Yüksek Mühendisi

PROJE YÖNETİCİSİ

HARİTA ŞUBE MÜDÜRÜ V.

SERKAN ÖZÖR

Harita Yüksek Mühendisi

İlçesi : İzmit
 Belediyesi : İzmit
 Mahallesi/Köyü : Yeniyehir ve Yahya Kaptan Mahalleleri
 Pafta : G23-b-25-d
 Ada : -
 Parsel : -
 Konu : "K-1 Kavşağı Projesi"nin planlara aktarılması
 Plan Ölçeği : 1/5000 ölçekli nazım imar planı

İmar ve Şehircilik Dairesi Başkanlığı tarafından hazırlanan nazım imar planları 14.11.2024 tarihinde tarafınca kontrol edilmiştir.

İmar ve Şehircilik Dairesi Başkanlığı tarafından hazırlanan 17.04.2024 tarih ve 3450277 sayılı Daire Başkanlığı yazısı ile Büyükşehir Belediye Meclisinin onay planıdır.

Nur SÖNMEZ
 Yüksek Şehir Plancısı

Seval AYĞÖREN
 Şehir Plancısı

Osman GÜNLER
 İmar ve Şehircilik Dairesi Başkanı

Rahmi E. TÜMPALAY
 Şehir Planlama Şube Müdürü

Büyükşehir Belediye Meclisinin 10.10.2024 tarih ve 66 sayılı gündem maddesi olarak görüşülerek Komisyonumuzun tetkikine sunulan ve 01.11.2024 tarihli komisyon toplantısında karara bağlanan planlar.

Büyükşehir Belediye Meclisinin 14.11.2024 tarih ve 585 sayılı kararı ile onaylanan planlar.

Gökhan MENÇÜĞ
 Başkan

Fatma Nur ÇELİK
 Genel Sekreter Yard.

Ali Rıhan ÇELİK
 Katip Üye

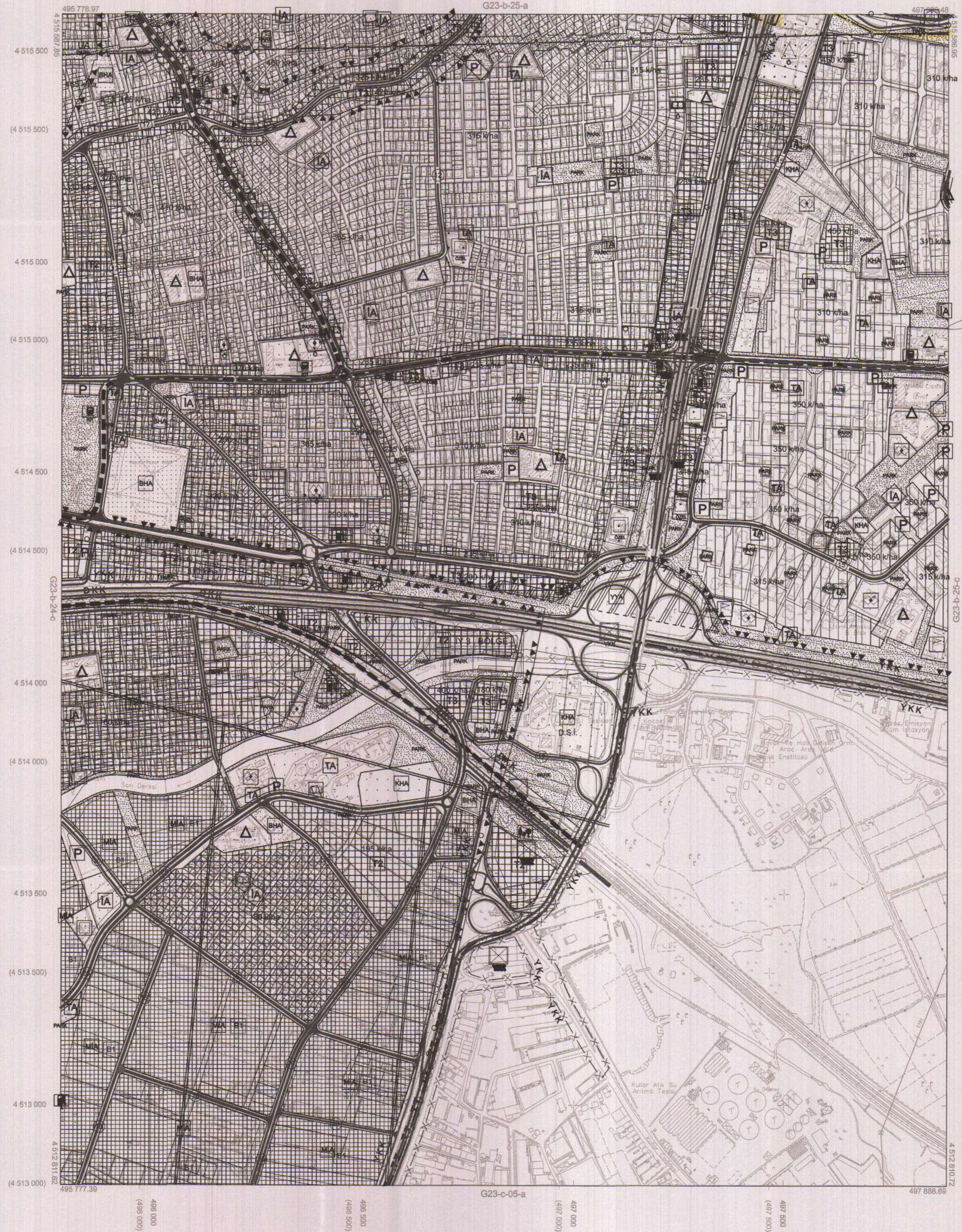
Aykut BOZKURT
 İmar ve Şehircilik Komisyon Başkanı

01	23
06	
11	B
16	
21	22 23 24 25

KOCAELİ-İZMİT

G23-b-25-d

ÇEVRE PLANI



Kocaeli Büyükşehir Belediyesi tarafından Fotogrametrik yöntemle yapılmış Kocaeli İline ait 1/5000 ölçekli esaslı Halihazır Harita 3194 sayılı İmar Kanununun 71a maddesine göre incelenmiş ve onanmıştır.

1803/2019



KOCAELİ-İZMİT

G23-b-25-d

Koordinatlar ve pafta bölünmesi en son güncellenmiş TUTGA'ya bağlı 2005.0 epochunda, GRS80 elipsoidi ve Transversal Mercator (TM) izdüşümünde düzenlenmiştir.

Haziran 2016 tarihinde çekilen renkli hava fotoğraflarından üretilmiştir. Yapılar saçak çizgileriyle gösterilmiştir.

Yüklenici Firma : KUTLUBEY HARİTA İNŞ.MOH.SAN.TİC.A.Ş.

PROJE YÖNETİCİSİ

ALTAN ÇETİNKAYA
 Harita Mühendisi

KONTROL

DİLEK AYDIN

Harita Mühendisi

EŞREF AKIŞ

Harita Yüksek Mühendisi

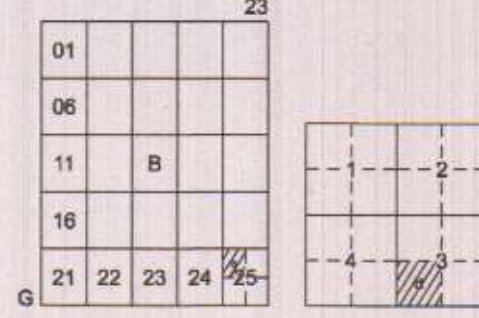
PROJE YÖNETİCİSİ

HARİTA ŞUBE MÜDÜRÜ V.

SERKAN ÖMÜR

Harita Yüksek Mühendisi

İlçesi : İzmit
 Belediyesi : İzmit
 Mahallesi/Köyü : Yenışehir ve Yahya Kapitan Mahalleleri
 Pafta : G23-b-25-a-3-d
 Ada : -
 Parsel : -
 Konu : "K-1 Kavşağı Projesi"nin planlara aktarılması
 Plan Ölçeği : 1/1000 ölçekli uygulama imar planı



İZMİT İLÇESİ (Bekirpaşa Beldesi)

KOCAELİ

G23-b-25-a-3-d

ÇAYLI PLAN

İmar ve Şehircilik Dairesi Başkanlığı tarafından hazırlanan uygulama imar planları 14.11.2024 tarihinde tarafınca kontrol edilmiştir.

Nur SÖNMEZ
Yüksek Şehir PlancısıSeval AYDOĞAN
Şehir Plancısı

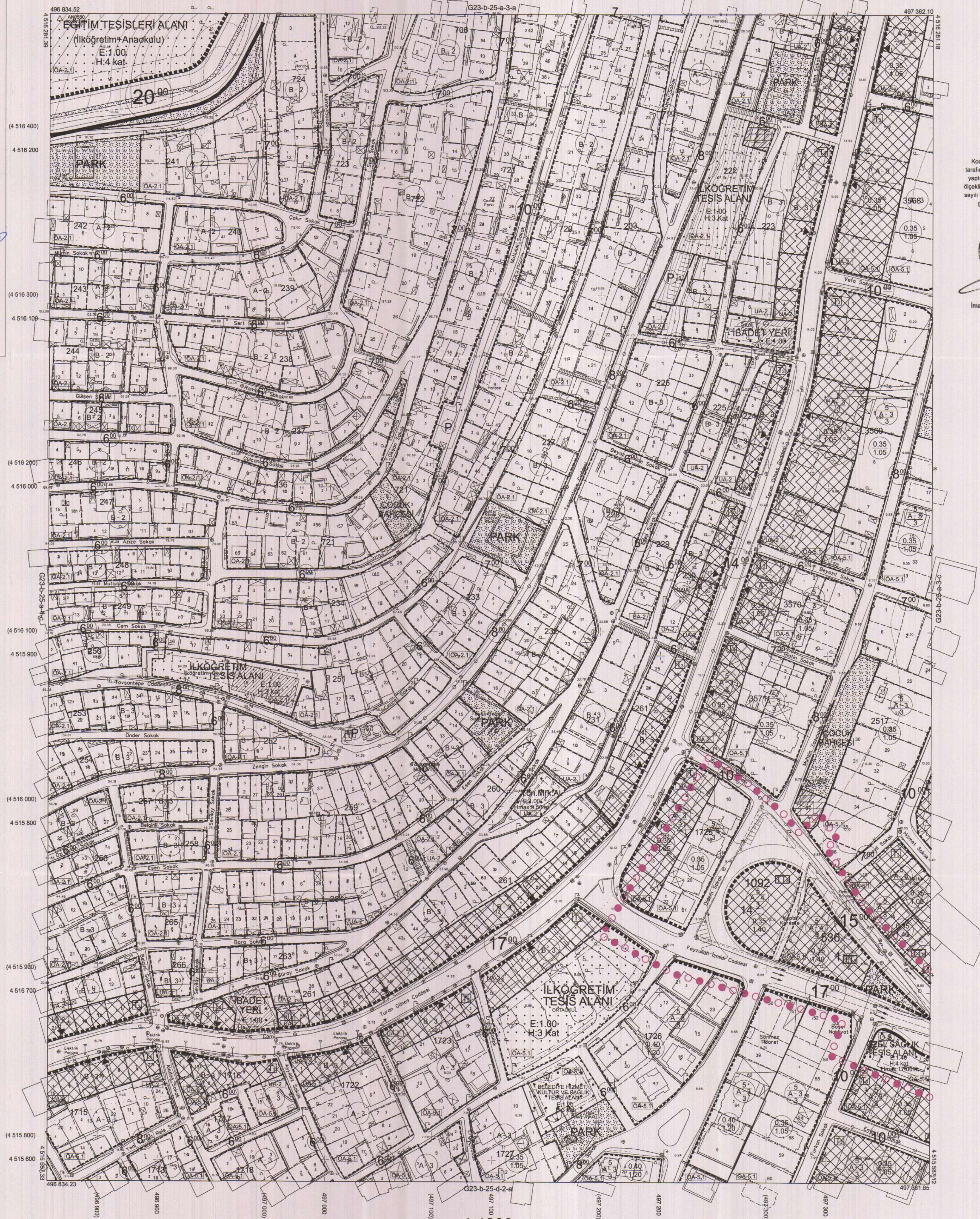
İmar ve Şehircilik Dairesi Başkanlığı tarafından hazırlanan 17.04.2024 tarih ve 3450277 sayılı Daire Başkanlığı yazısı ile Büyükşehir Belediye Meclisine sunulmuş planlar.

Osman GÜNER
İmar ve Şehircilik Dairesi BaşkanıRahmi E. TÜMPALAY
Şehir Planlama Şube Müdürü

Büyükşehir Belediye Meclisinin 10.10.2024 tarih ve 66 sayılı gündem maddesi olarak görüşülerek Komisyonumuzun tetkikine sunulan ve 01.11.2024 tarihli komisyon toplantısında karara bağlanan planlar.

Gökmen MENGÜÇ
Başkan A.Ş.
Genel SekreterFatma Nilüfer ÇELİK
Başkan A.Ş.
KTRB Üyesi

Büyükşehir Belediye Meclisinin 10.10.2024 tarih ve 66 sayılı gündem maddesi olarak görüşülerek Komisyonumuzun tetkikine sunulan ve 01.11.2024 tarihli komisyon toplantısında karara bağlanan planlar.

Aykut BOZKURT
İmar ve Bayındırlık Komisyon Başkanı

Kocaeli Büyükşehir Belediyesi tarafından Fotogrametrik yöntemle yapılmış Kocaeli İline ait 1/1000 ölçekli sayısal Halihazır Harita 3194 sayılı İmar Kanununun 7/a maddesine göre istenildi ve onandı.
17-06-2011



Başkan Adına
GÖKMEN MENGÜÇ
İmar ve Şehircilik Dairesi Başkanı

İZMİT İLÇESİ (Bekirpaşa Beldesi) G23-b-25-a-3-d

KOCAELİ

1:1000

Koordinatlar ve pafta bölümlenmesi en son güncellenmiş TUTGA'ya bağlı 2005.0 epoğunda, GRS80 elipsoidi ve Transversal Mercator (TM) izdüşümünde düzenlenmiştir.

Ağustos 2010 tarihinde çekilen renkli hava fotoğraflarından üretilmiştir. Yapılar saçak çizgileriyle gösterilmiştir.

Yüklenici Firma : KUTLUBEY HARİTA A.Ş.
ÇETİNKAYA İMAR A.Ş.
(Ortak Girişim)

PROJE YÖNETİCİSİ

ALTAN ÇETİNKAYA

Harita Mühendisi

Harita Mühendisi

SELİM SAYDAN

Harita Mühendisi

Harita Yüksek Mühendisi

DİLEK AYDIN

Harita Yüksek Mühendisi

Harita Yüksek Mühendisi

ESREFAKİŞ

Harita Yüksek Mühendisi

Harita Yüksek Mühendisi

HAKAN İLHAN

KONTROL

HALİHAZIR HARİTA ŞEFİ

İSMAIL SEYREK

Harita Mühendisi

Harita Yüksek Mühendisi

Harita Yüksek Mühendisi

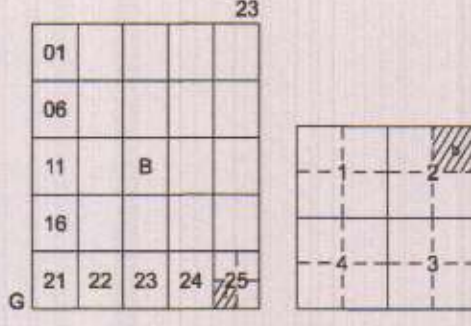
PROJE YÖNETİCİSİ

HARİTA ŞUBE MÜDÜRÜ V.

SERMAN ÖZÜR

Harita Yüksek Mühendisi

İlçesi : İzmit
 Belediyesi : İzmit
 Mahallesi/Köyü : Yenişehir ve Yahya Kaptan Mahalleleri
 Pafta : G23-b-25-d-2-b
 Ada : -
 Parsel : -
 Konu : "K-1 Kavşağı Projesi"nin planlara aktarılması
 Plan Ölçeği : 1/1000 ölçekli uygulama imar planı



İZMİT İLÇESİ (Bekirpaşa Beldesi)

KOCAELİ

G23-b-25-d-2-b

ÇEVRE PLANI

İmar ve Şehircilik Dairesi Başkanlığı tarafından hazırlanan uygulama imar planları 14.11.2024 tarihinde tarafsızca kontrol edilmiştir.

İmar ve Şehircilik Dairesi Başkanlığı tarafından hazırlanan 17.04.2024 tarih ve 3450277 sayılı Daire Başkanlığı yazısı ile Büyükşehir Belediye Meclisine sunulmuş planlar.

Nur SÖNMEZ

Yüksek Şehir Plancısı

Seval AYDÖREN

Şehir Plancısı

Orhan GÜMLER

İmar ve Şehircilik Dairesi Başkanı

Rahmi E. TÜMPALAY

Şehir Planlama Şube Müdürü

Büyükşehir Belediye Meclisinin 10.10.2024 tarih ve 66 sayılı gündem maddesi olarak görüşülerek Komisyonumuzun teklifine sunulan ve 01.11.2024 tarihli komisyon toplantısında karara bağlanan plandır.

Büyükşehir Belediye Meclisinin 14.11.2024 tarih ve 585 sayılı kararı ile onaylanan plandır.

Gökmen MENDELİ Başkan A. Genel Sekreter Yard.

Fatma Nur ÇELİK Katip Üye

Ali Rıdvan ÇELİK Katip Üye

Aykut BOZKURT

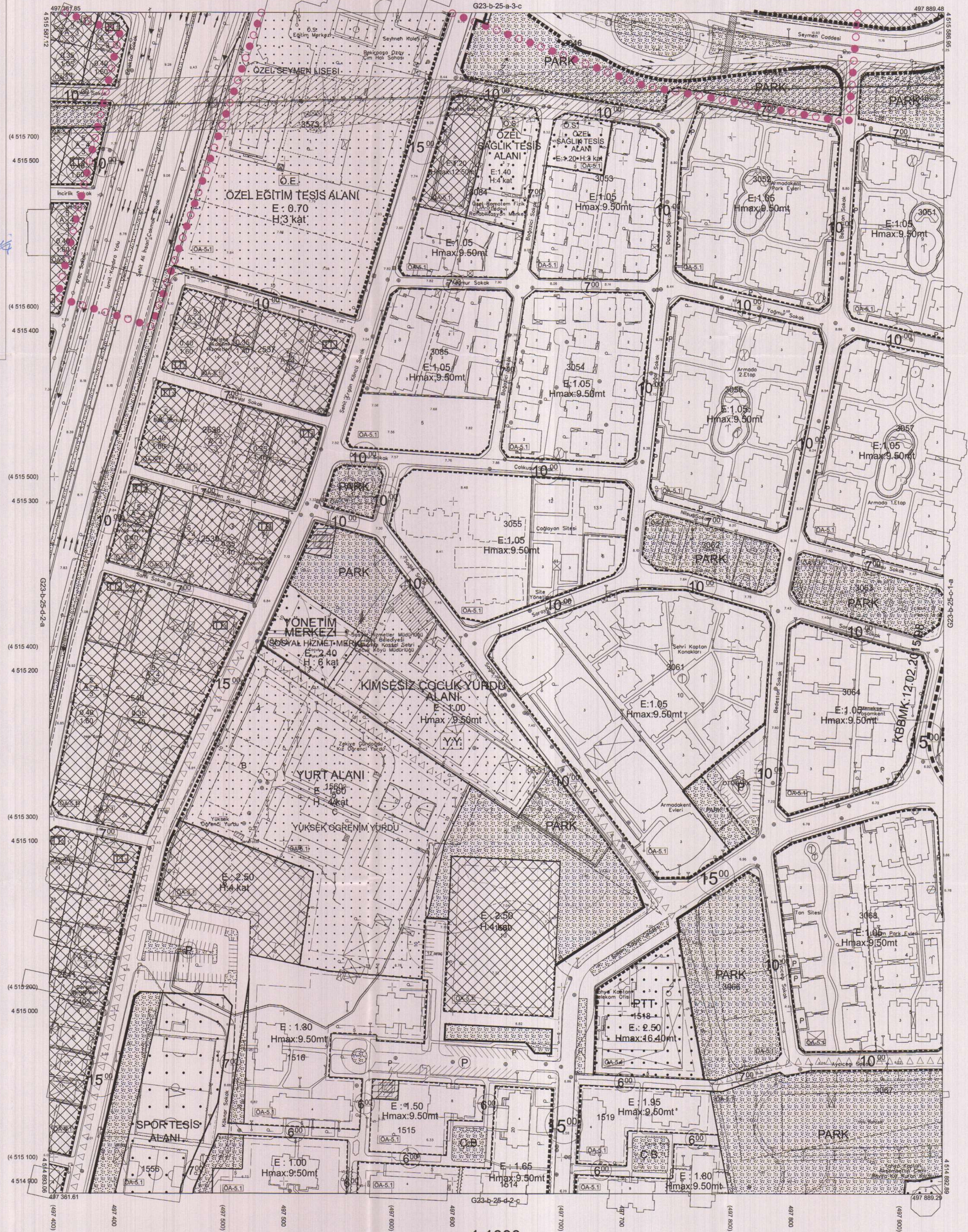
İmar ve Bayındırlık Komisyon Başkanı

Kocaeli Büyükşehir Belediyesi tarafından Kocaeli İline ait 1/1000 ölçekli sayısal Halihazır Harita 3194 sayılı İmar Kanununun 7/a maddesine göre incelenmiş ve onandır.

17.06.2011



Başkan Yard. GÖKMEN MENDELİ İmar ve Şehircilik Dairesi Başkanı



1:1000

Koordinatlar ve pafta bölünmesi en son güncellenmiş TUTGA'ya bağlı 2005.0 epoğunda, GR580 elipsoidi ve Transversal Mercator (TM) izdüşümünde düzenlenmiştir.

Ağustos 2010 tarihinde çekilen renkli hava fotoğraflarından üretilmiştir. Yapılar saçak çizgileriyle gösterilmiştir.

Yüklenici Firma : KUTLUBEY HARİTA A.Ş.
 ÇETİNKAYA İMAR A.Ş.
 (Ortak Girişim)

PROJE YÖNETİCİSİ

ALTAN ÇETİNKAYA

Harita Mühendisi

Harita Mühendisi

SELİM SAYDAN

Harita Mühendisi

Harita Yüksek Mühendisi

DİLEK AYDIN

Harita Yüksek Mühendisi

Harita Yüksek Mühendisi

EŞREF AKIŞ

Harita Yüksek Mühendisi

Harita Yüksek Mühendisi

HAKAN İLHAN

Harita Yüksek Mühendisi

KONTROL

HALİHAZIR HARİTA ŞEFİ

İSMAIL SEYREK

Harita Yüksek Mühendisi

PROJE YÖNETİCİSİ

HARİTA ŞUBE MÜDÜRÜ V.

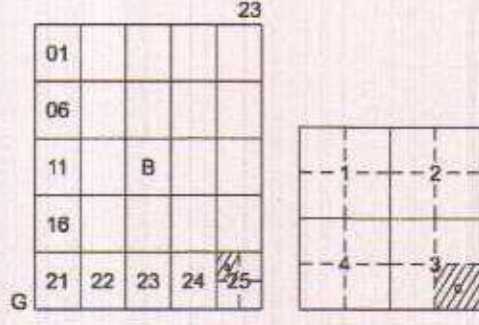
SEYİTAN ÖZÜR

Harita Yüksek Mühendisi

İZMİT İLÇESİ (Bekirpaşa Beldesi) G23-b-25-d-2-b

KOCAELİ

İlçesi : İzmit
 Belediyesi : İzmit
 Mahallesi/Köyü : Yenisehir ve Yahya Kaptan Mahalleleri
 Pafta : G23-b-25-a-3-c
 Ada : -
 Parsel : -
 Konu : "K-1 Kavşağı Projesi"nin planlara aktarılması
 Plan Ölçeği : 1/1000 ölçekli uygulama imar planı



İZMİT İLÇESİ (Çayırköy Köyü)

KOCAELİ

G23-b-25-a-3-c

ÇANLI PLAN

İmar ve Şehircilik Dairesi Başkanlığı tarafından hazırlanan uygulama imar planları 14.11.2024 tarihinde tarafsız kontrol edilmiştir.

İmar ve Şehircilik Dairesi Başkanlığı tarafından hazırlanan 17.04.2024 tarih ve 3450277 sayılı Daire Başkanlığı yazısı ile Büyükşehir Belediye Meclisine sunulan planlar

Nur SONMEZ
 Yüksek Şehir Plancısı

Seval AKGÖREN
 Şehir Plancısı

Osmun ŞENLER
 İmar ve Şehircilik Dairesi Başkanı

Rahmi E. TÜMPALAY
 Şehir Planlama Şube Müdürü

Büyükşehir Belediye Meclisinin 10.10.2024 tarih ve 66 sayılı gündem maddesi olarak görüşülerek Komisyonumuzun tetkikine sunulan ve 01.11.2024 tarihli komisyon toplantısında karara bağlanan planlar.

Büyükşehir Belediye Meclisinin 14.11.2024 tarih ve 585 sayılı karar ile onaylanan planlar.


Aykut BOZKURT
 İmar ve Bayındırlık Komisyon Başkanı

Gökmen MENDÜCÜ
 Başkan Z. Genel Sekreter Yard.

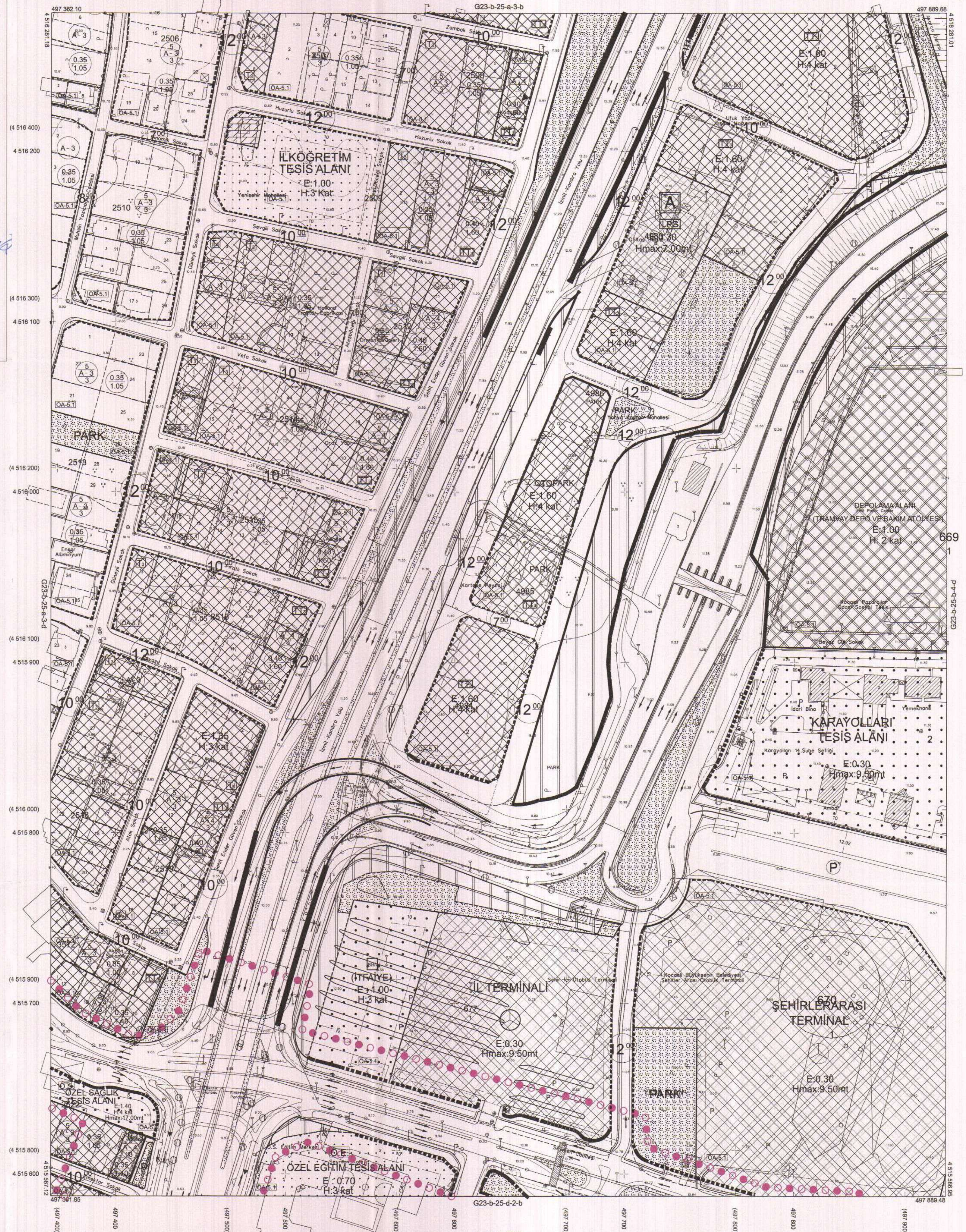
Fatma Nur ÇELİK
 Katip Üye

Alli Ruhan ÇELİK
 Katip Üye

Kocaeli Büyükşehir Belediyesi tarafından Fotogrametrik yöntemle yapılmış Kocaeli İline ait 1/1000 ölçekli sayısal Halihazır Harita 3194 sayılı İmar Kanununun 7/a maddesine göre incelendi ve onandı.
 17-06-2011



Başkan Adına
 GÖKMEN MENDÜCÜ
 İmar ve Şehircilik Dairesi Başkanı



Koordinatlar ve pafta bölünmesi en son güncellenmiş TUTGA'ya bağlı 2005.0 epoğunda, GR580 elipsoidi ve Transversal Mercator (TM) izdüşümünde düzenlenmiştir.

Ağustos 2010 tarihinde çekilen renkli hava fotoğraflarından üretilmiştir.Yapılar saçak çizgileriyle gösterilmiştir.

Yüklenici Firma : KUTLUBEY HARİTA A.Ş.
 ÇETİNKAYA İMAR A.Ş.
 (Ortak Girişim)

PROJE YÖNETİCİSİ

ALTAN ÇETİNKAYA
 Harita Mühendisi

1:1000

Harita Mühendisi

Harita Mühendisi

Harita Yüksek Mühendisi

Harita Yüksek Mühendisi

SELİM SAYDAN

DİLEK AYDIN

EŞREF AKIŞ

HAKAN İLHAN

KONTROL

HALİHAZIR HARİTA ŞEFİ

İSMAIL SEYREK

Harita Mühendisi

Harita Mühendisi

PROJE YÖNETİCİSİ

HARİTA ŞUBE MÜDÜRÜ V.

SEYRAN ÖZÜR

Harita Yüksek Mühendisi