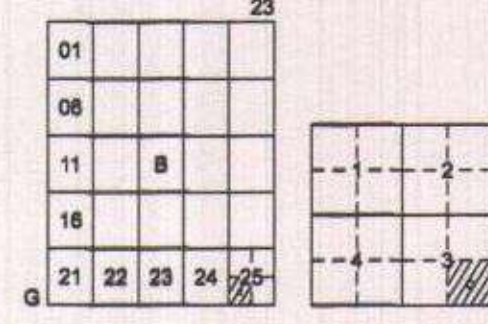


PIN NO : UIP-411069532

İlçesi : Başiskele
Belediyesi : Başiskele
Mahallesi/Köyü : Ovacık
Pafta : G23B25D3C
Ada : 1286 ada 43 parselin kuzey ve
batısında bulunan tescilli harici alanlar
Parsel : -
Konu : Plan Tadilatı
Plan Ölçeği : 1/1000 ölçekli Uygulama İmar Planı



BAŞISKELE İLÇESİ (Kullar Beldesi)
KOCAELİ
G23-b-25-d-3-c

CANLI PLAN

İmar ve Şehircilik Dairesi Başkanlığı tarafından
hazırlanan uygulama İmar planları
tarihinde tarafınca kontrol edilmiştir.

Mihal KILIÇ
Şehir Plancısı

Bahar ÖZDEMİR
Şehir Plancısı

İmar ve Şehircilik Dairesi Başkanlığı tarafından
hazırlanan 04.10.2024 tarih ve 3787862 sayılı
Daire Başkanlığı yazısı ile Büyükşehir Belediye
Meclisine sunulan ve

Osmun ÖZDİLER
İmar ve Şehircilik Dairesi Başkanı

Rahmi E. TÜMPALAY
Şehir Planlama Şube Müdürü

4an

Büyükşehir Belediye Meclisinin 10/10/2024 tarih
ve 76 sayılı gündem maddesi olarak görüşülerek
Komisyonumuzun tetkikine sunulan ve 15/10/2024
tarihli komisyon toplantısında karara bağlanan plandır.

Büyükşehir Belediye Meclisinin 14.11.2024 tarih
ve 552 sayılı karar ile onaylanan plandır.

Bekir MENAÜC
Başkan A.
Genel Sekreter


Ali Ruhan ÇELİK
Katip Üye

Fatma Nur ÇELİK
Katip Üye

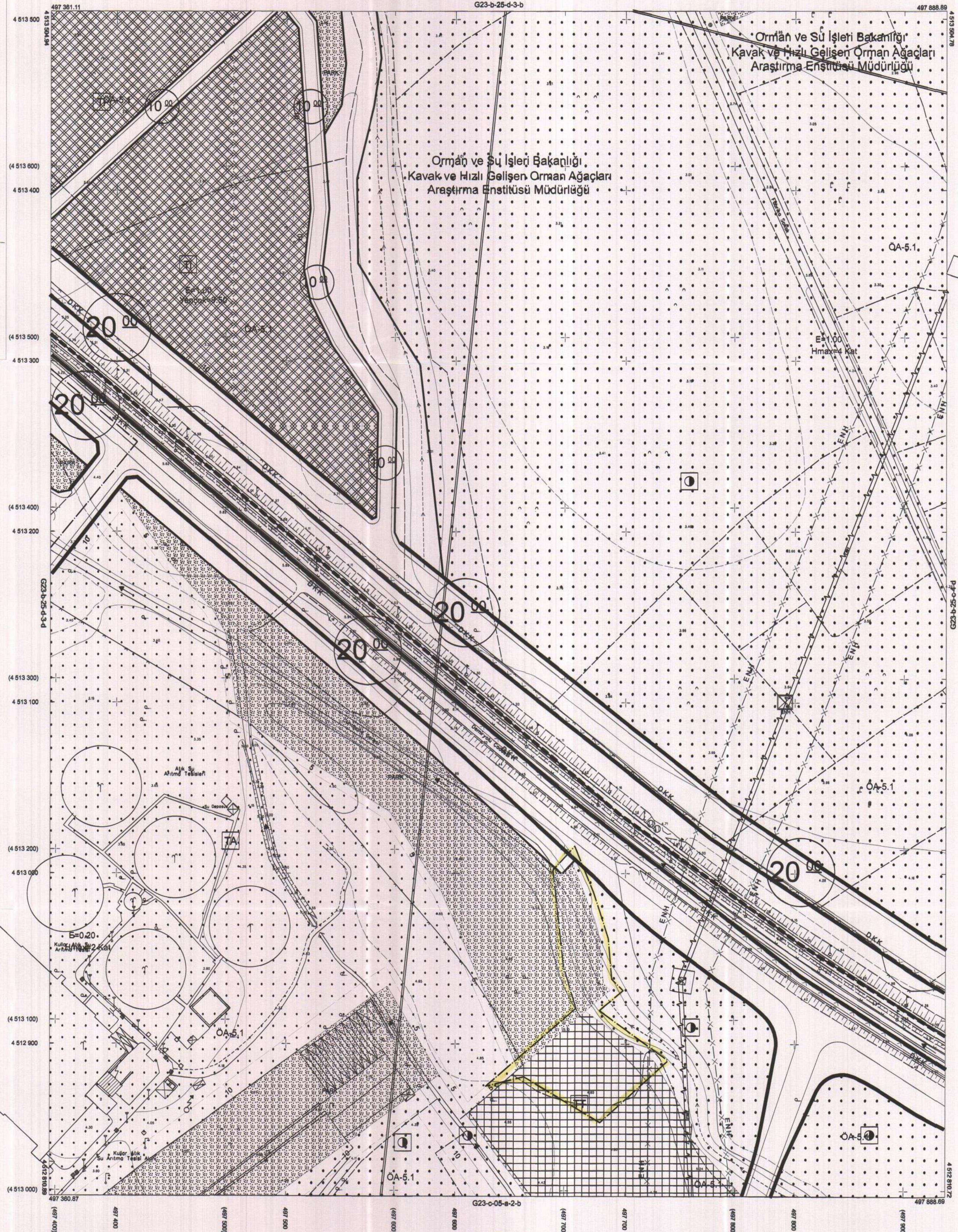
AYRIL BOZKURT
İmar ve Şehircilik Komisyon Başkanı



Kocaeli Büyükşehir Belediyesi
tarafından Fotogrametrik yöntemle
yapılan Kocaeli İline ait 1/1000
ölçekli sayısal Halihazır Harita 3194
sayılı İmar Kanununun 7/a maddesine
göre inceleme ve onandı.
17-06-2011



Başkan Yardımcısı
GÖKMELEN MENAÜC
İmar ve Şehircilik Dairesi Başkanı



Koordinatlar ve pafta bölünmesi en son güncellenmiş
TUTGA'ya bağlı 2005.0 eposunda, GRSS0 elipsoidal ve
Transversal Mercator (TM) izdüşümünde düzenlenmiştir.
Ağustos 2010 tarihinde çekilen renkli hava fotoğraflarından
Üretilmiştir.Yapılar saçak çizgileriyle gösterilmiştir.
Yüklenici Firma : KUTLUBEY HARİTA A.Ş.
ÇETINKAYA İMAR A.Ş.
(Ortak Girişim)

PROJE YÖNETİCİSİ
ALTAN ÇETINKAYA
Harita Mühendisi

1:1000

HARİTA MÜHENDİSİ
SELİM SAYDAN
DİLEK AYDIN
EŞREF AKIŞ
HAKAN İLHAN

KONTROL
HALHAZIR HARİTA BEFİ
İSMAIL SEYRER
Harita Mühendisi

PROJE YÖNETİCİSİ
HARİTA ŞUBE MÜDÜRÜ V.
BERKAN ÖZÜR
Harita Mühendisi

BAŞISKELE İLÇESİ (Kullar Beldesi) G23-b-25-d-3-c
KOCAELİ

İlçesi : Başiskele
 Belediyesi : Başiskele
 Mahallesi/Köyü : Ovacık
 Pafta : G23B25D
 Ada : 1286 ada 43 parselin batısı ve kuzeyinde bulunan tescilli harici alanlar
 Parsel : -
 Konu : Plan Tadilat
 Plan Ölçeği : 1/5000 ölçekli Nazım İmar Planı

İmar ve Şehircilik Dairesi Başkanlığı tarafından hazırlanan nazım imar planları .../.../2024 tarihinde tarahınca kontrol edilmiştir.

İmar ve Şehircilik Dairesi Başkanlığı tarafından hazırlanan 04.10.2024 tarih ve 3787862 sayılı Daire Başkanlığı yazısı ile Büyükşehir Belediye Meclisine sunulmuştur.

Hilal KILIÇ
 Şehir Planlama Şube Başkanı
 Rahmi E. TÜMPALAY
 Şehir Planlama Şube Müdürü

Ömer GÜYLER
 İmar ve Şehircilik Dairesi Başkanı

01		23
06		
11	B	
16		
21	22,23,24,25	

KOCAELİ-İZMİT

G23-b-25-d

CAYLI PLAN

Büyükşehir Belediye Meclisinin 10/10/2024 tarih ve 76 sayılı gündem maddesi olarak görüşülerek Komisyonumuzun teklifine sunulan ve 15/10/2024 tarihli komisyon toplantısında karara bağlanan plandır.

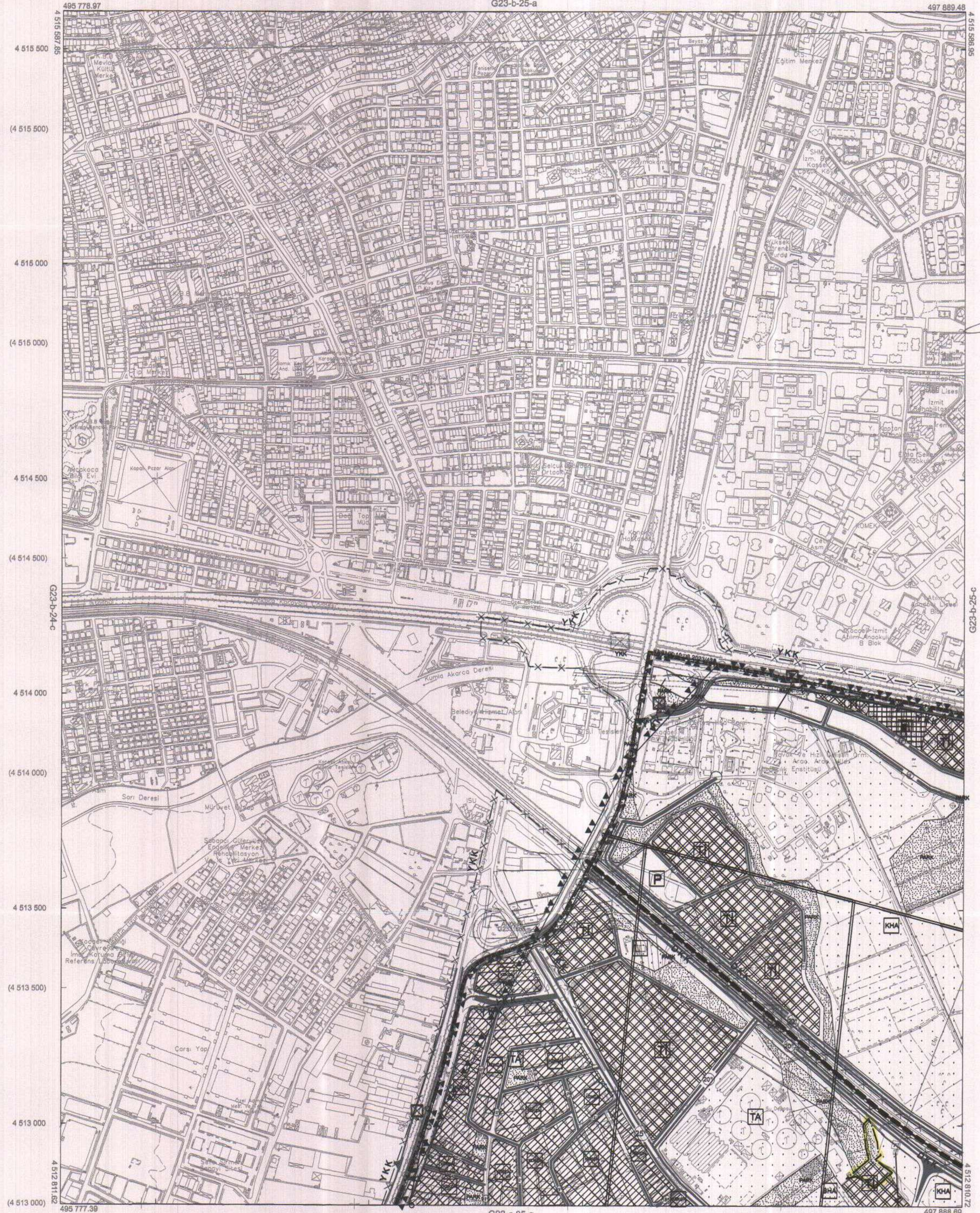
Büyükşehir Belediye Meclisinin 14/11/2024 tarih ve 535 sayılı kararı ile onaylanan plandır.

Ömer GÜYLER
 Başkan A. Başkan A.
 Ali Ruhan ÇELİK
 Katip Üye
 Feriha Nür ÇELİK
 Katip Üye

Aykut BOZKURT
 İmar ve Bayındırlık Komisyon Başkanı

Kocaeli Büyükşehir Belediyesi tarafından Fotogrametrik yöntemle yapılan Kocaeli İline alt 1/5000 ölçekli sayısal Harita 3194 sayılı İmar Kanununun 7/a maddesine göre incelenmiş ve onandır.

18/03/2019



T.C.
 Kocaeli Büyükşehir Belediyesi
 Genel Sekreter Yardımcısı

KOCAELİ-İZMİT G23-b-25-d

1:5000

Koordinatlar ve pafta bölünmesi en son güncellenmiş TUTGA'ya bağlı 2005.0 epoğunda, GRS80 elipsoidi ve Transversal Mercator (TM) izdüşümünde düzenlenmiştir.

Haziran 2016 tarihinde çekilen renkli hava fotoğraflarından üretilmiştir. Yepiler saçağ çizgileriyle gösterilmiştir.

Yüklenici Firma : KUTLUBEY HARİTA İNŞ.MOH.SAN.TİC.A.Ş.

PROJE YÖNETİCİSİ

ALTAN ÇETİNKAYA
 Harita Mühendisi

(Signature)

DİLEK AYDIN

Harita Mühendisi

(Signature)

KONTROL

EŞREF AKIŞ

Harita Yüksek Mühendisi

(Signature)

PROJE YÖNETİCİSİ

HARİTA ŞUBE MÜDÜRÜ V.
 SERKAN ÖZDİR
 Harita Yüksek Mühendisi

(Signature)