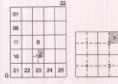


İşletme	Çayirova
Mahalle/Köyü	Çayirova
Yolu	422-b-18-b-2b
Ada	-
Parşel	-
Konu	Ser Dersel Alan 20.00 m İmar yolu
Alan Ölçüsü	1/1000



ÇAYIROVA İLÇESİ (Şekerpınar Beldesi)
KOCAELİ
G22-b-18-b-2-b

ÇAYIRLI PLAN

Çayirova Belediye Başkanlığı tarafından hazırlanan 08.07.2024 tarih ve 3597568 sayılı Daire Başkanlığı yazısı ile Büyükşehir Belediye Meclisinin onay planıdır.

Çayirova Belediye Başkanlığı tarafından hazırlanan 08.07.2024 tarih ve 3597568 sayılı Daire Başkanlığı yazısı ile Büyükşehir Belediye Meclisinin onay planıdır.

Erol NUR KIZILDIRAN
Şehir Plancısı

Sevdi AKÖREN
Şehir Plancısı

Ömer ERGİLİ
İmar ve Şehircilik Daire Başkanı

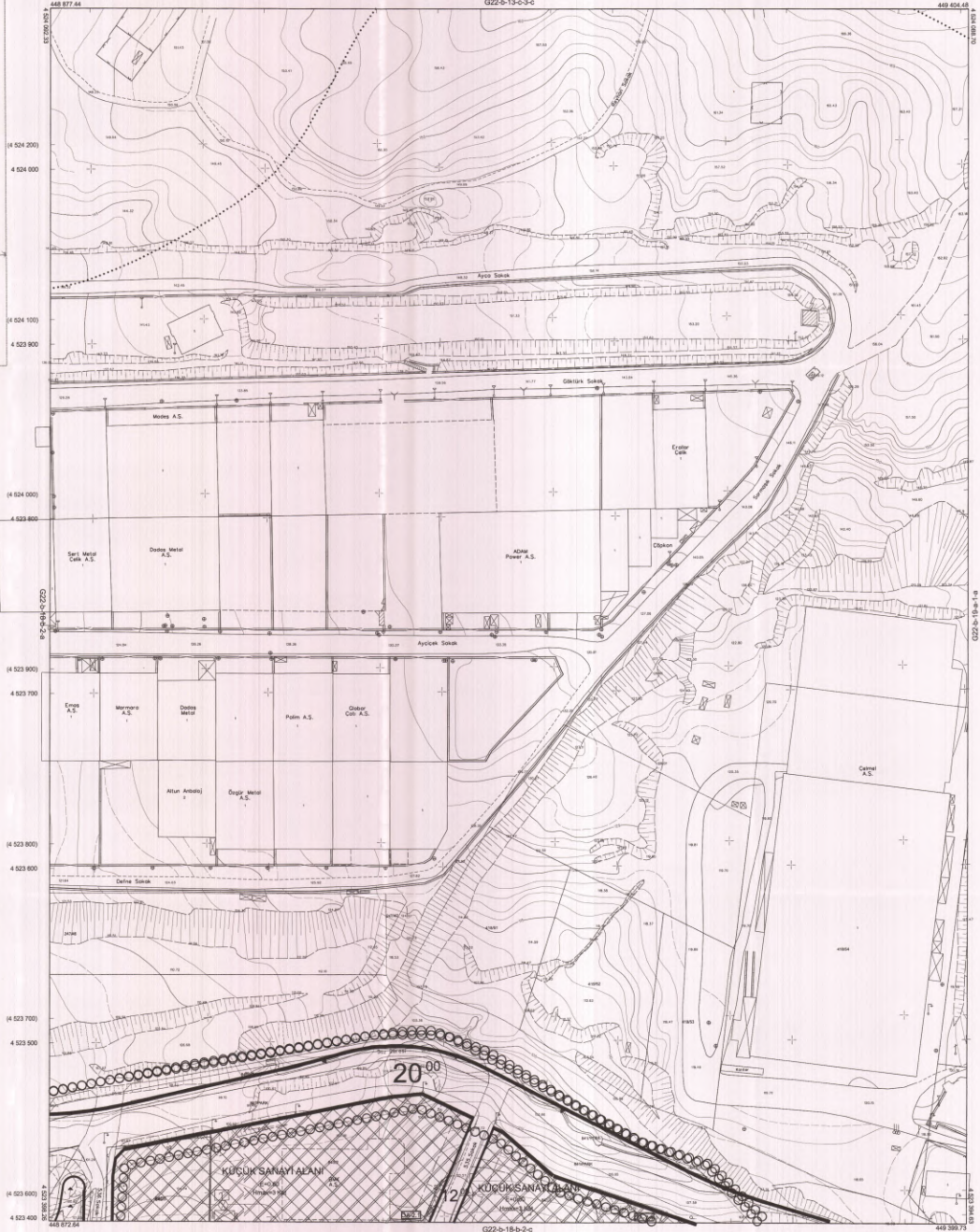
Bahadır E. YÜKSEL
Şehir Planlama Şube Müdürü

Büyükşehir Belediye Meclisinin 11.07.2024 tarih ve 34 sayılı gündem maddesi ile onaylanmıştır. Komisyonunun teklifine sunulan ve 25.07.2024 tarihli komisyon toplantısında karara bağlanan planıdır.

Büyükşehir Belediye Meclisinin 11.07.2024 tarih ve 34 sayılı gündem maddesi ile onaylanmıştır. Komisyonunun teklifine sunulan ve 25.07.2024 tarihli komisyon toplantısında karara bağlanan planıdır.

Galip AKINER, Adil Bektaş ÇELİK, Fatma Nur ÇELİK, Saliha AKINER, Kemal YILMAZ, Fatma ÖZGEN, Kemal SAKINER

Yusuf BODURKURT
İmar ve Şehircilik Komisyon Başkanı



Kocaeli Büyükşehir Belediyesi tarafından Fotogrametrik yöntemle yapılmış Kocaeli İline 41/11000 ölçekli sayısal Halihazır Harita 3194 sayılı İmar Haritasının Fotogrametrik yöntemle göre incelenmiş ve onaydır.



28.11.2011
Kocaeli Büyükşehir Belediyesi İmar ve Şehircilik Daire Başkanı

ÇAYIROVA İLÇESİ (Şekerpınar Beldesi) G22-b-18-b-2-b
KOCAELİ

1:1000

Koordinatlar ve pafta bölünmesi en son güncellenmiş TÜGİDA'ya bağlı 2005.0 ölçeğinde, GRS90 ellipsoid ve Transversal Mercator (TM) projeksiyonunda alınmıştır. Ağustos 2010 tarihinde yapılan rivazi hasar fotoğraflarından Çekimölçü'ye göre yapılar saha ölçülerine göre güncellenmiştir.
Yatırımcı Firma : KULTURBEY HARİTA A.Ş.
ÇETİNKAYA İMAR A.Ş.
(Ortak Girişim)

PROJE YÖNETİCİSİ
ALTAN ÇETİNKAYA
Harita Mühendisi

Harita Mühendisi SELİM SAYDAN
Harita Mühendisi DELEK AYDIN
Harita Yıkım Mühendisi ESER AKIŞ
Harita Yıkım Mühendisi HAKAN İLHAN

KONTROL
HALHAZIR HARİTA DEĞİŞİMLERİ
SİMAK İNŞİRCİ
Harita Mühendisi

PROJE YÖNETİCİSİ
HARİTA ŞUBE MÜDÜRÜ K. BERKAN ÇELİK
Harita Mühendisi

İmar Planı Çayirova
 Mahallesi/Köyü Çayirova
 Pafta : G22-b-18-b-2d
 Ada :
 Parsel :
 Kotu : Sın Düzeyi Yarı 25.00 m İmar Yolu
 Plan Ölçeği : 1/2000



ÇAYIROVA İLÇESİ (Çayirova Beldesi)
 KOCAELİ
 G22-b-18-b-2-d

ÇAYIRLI PLAN

Çayirova Belediye Başkanlığı tarafından hazırlanmış uygulama İmar planları 15.08.2024 tarihinde tarafsızca kabul edilmiştir.

Ece Nur AZZOĞLU Şehir Plancısı
 Sema AKOĞUZ Şehir Plancısı
 Rahim E. TİMURKAY Şehir Planlama Şube Müdürü

Çayirova Belediye Başkanlığı tarafından hazırlanmış 08.07.2024 tarih ve 3977668 sayılı Davne Başkanlığı ve İmar Bölgeleme Kurulunun Medeni Kurulunun görüşü.

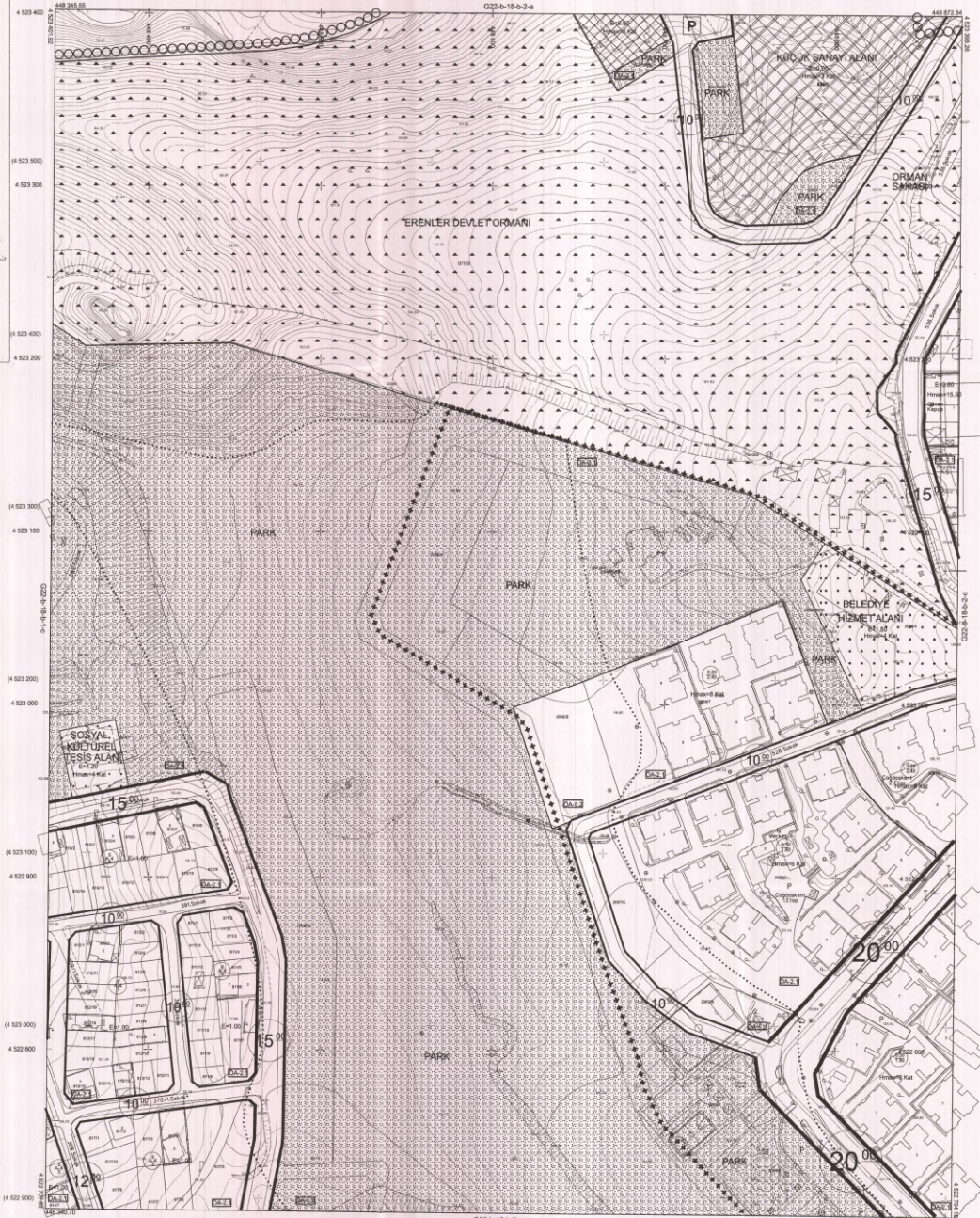
Ömer SÖNMEZ İmar ve Şehircilik Dairesi Başkanı

Büyükdşehir Belediye Meclisinin 13.07.2024 tarih ve 34 sayılı gündem maddesi ile görüşülerek komisyonunun teklifine sunulan ve 25.08.2024 tarihli karar ile onaylanmıştır.

Alpagut BOZKURT İmar ve Şehircilik Komisyonu Başkanı

Büyükdşehir Belediye Meclisinin 15.08.2024 tarih ve 402 sayılı karar ile onaylanmıştır.

Ömer SÖNMEZ Ali Rızahan ÇELİK Fatma Nur ÇELİK Şehircilik Komisyonu Başkanı



Kocaeli Büyükşehir Belediyesi tarafından hazırlanmış uygulama İmar planları 15.08.2024 tarihinde tarafsızca kabul edilmiştir.

DOKÜMAN MENŞEHİ İmar ve Şehircilik Komisyonu Başkanı

ÇAYIROVA İLÇESİ (Çayirova Beldesi) G22-b-18-b-2-d
 KOCAELİ

1:1000

Koordinatlar ve pafta bölünmeleri en son güncellenmiş T.U.T.K.ya göre 2005 il raporuna göre düzenlenmiştir ve Transversal Meridyen (TM) ölçümlerinde düzenlenmiştir.
 Ağustos 2010 tarihinde yapılan enine kesit ölçümlerinden elde edilmiş yükseklik bilgileriyle güncellenmiştir.
 YEMEKİ Firma: KUTLUSEYİR HARİTA A.Ş.
 ÇETİNKAYA MAH. A.Ş.
 (Oran Grubu)

PROJE YÖNETİCİSİ
 ALTIN ÖZTANIR
 Harita Mühendisi

KONTROL
 Harita Mühendisi SELİM SAYDAN
 Harita Mühendisi DİLEK AYDIN
 Harita Yöneticisi ESREF AKIŞ
 Harita Yöneticisi HAKAN İLHAN
 HALHAZIR HARİTA REJİ
 İMAM BEYLERİ
 Harita Mühendisi

PROJE YÖNETİCİSİ
 HARİTA ESME MÜŞEREF K.
 SERKAN ÇALIR
 Harita Mühendisi

PIN NO : UIP-411061926

İlçesi : Çayırova
Mahallesi/Köyü : Çayırova
Pafta : G22-b-19-a-1d
Ada :
Parsel :
Konu : Sak. Deresi Yanı 20.00 m İmar Yolu Düzenlemesi
Plan Ölçeği : 1/1000

Çayırova Belediye Başkanlığı tarafından hazırlanan uygulama imar planları 15.08.2024 tarihinde sarımsaç kontrol edilmiştir.

Ece Nur AZİZOĞLU
Şehir Plancısı

Seval AYDIN
Şehir Plancısı

Rahmi E. TÜMPALAY
Şehir Planlama Şube Müdürü

Çayırova Belediye Başkanlığı tarafından hazırlanan 08.07.2024 tarih ve 397568 sayılı Daire Başkanlığı yazısı ile Büyükşehir Belediye Meclisine sunulan plandır.

Osman BAŞBAŞI
İmar ve Şehircilik Dairesi Başkanı

Büyükşehir Belediye Meclisinin 11.07.2024 tarih ve 94 sayılı gündem maddesi olarak görüşülerek Komisyonunun tasdikine sunulan ve 29.07.2024 tarihli komisyon toplantısında karara bağlanan plandır.

Ayhan BOZKURT
İmar ve Bayındırlık Komisyon Başkanı

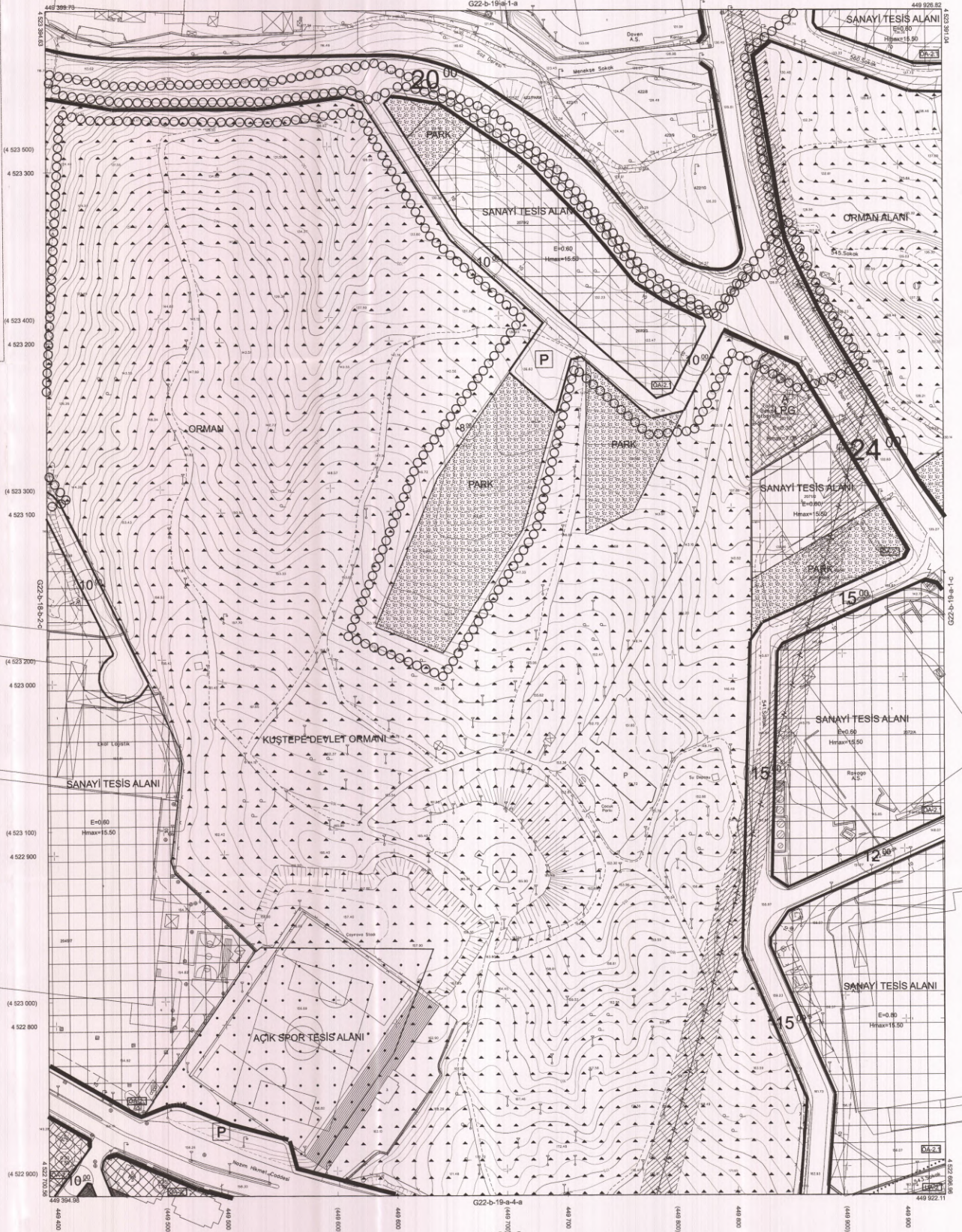
Büyükşehir Belediye Meclisinin 15.08.2024 tarih ve 402 sayılı kararı ile onaylanan plandır.

Gökmen MENKÜÇ
Başkan A.Ş.
Ali Ruhan ÇELİK
Katkı Üyesi
Fatma Nur ÇELİK
Katkı Üyesi

ÇAYIROVA İLÇESİ (Çayırova Beldesi)

KOCAELİ
G22-b-19-a-1-d

ÇAYIRLI PLAN



Kocaeli Büyükşehir Belediyesi tarafından Fotogrametrik yöntemle yapılmış Kocaeli İline ait 1/1000 ölçekli sayısal Halihazır Harita 3194 sayılı İmar Kanununun 7/a maddesine göre incelenmiş ve onaydır.

28-11-2011



Gökmen MENKÜÇ
İmar ve Şehircilik Dairesi Başkanı

ÇAYIROVA İLÇESİ (Çayırova Beldesi) G22-b-19-a-1-d
KOCAELİ

Koordinatlar ve pafta bölünmesi en son güncellenmiş TUTGA'ya bağlı 2005.0 eposunda, GRS80 alipsid ve Transversal Mercator (TM) izdüşümünde düzenlenmiştir.

Ağustos 2010 tarihinde çekilen renkli hava fotoğraflarından oluşturulmuş. Yapılar sapak çizgileriyle gösterilmiştir.

Yüklenici Firma : KUTLUBEY HARİTA A.Ş.
CETINKAYA İMAR A.Ş.
(Ortak Girişim)

PROJE YÖNETİCİSİ
ALTAN ÇETINKAYA
Harita Mühendisi

1:1000

Harita Mühendisi
Harita Mühendisi
Harita Yüksek Mühendisi
Harita Yüksek Mühendisi

SELM SAYDAN
DİLEK AYDIN
ESREF AKIŞ
HAKAN İLHAN

KONTROL
HALHAZIR HARİTA ŞEFİ
İSMAİL SERİRCİ
Harita Mühendisi

PROJE YÖNETİCİSİ
HARİTA ŞUBE MÜDÜRÜ V.
SERKAN ONUR
Harita Yüksek Mühendisi

Tarih	: Çayırova
Mahalle/Köy	: Çayırova
Pafta	: G22-b-18-b-1c
Kat	: -
Parcel	: -
Konu	: Sak. Dışarı Yarı 20.00 m İmar Yolu
Plan Ölçeği	: 1/2000

01	02	03	04	05
06	07	08	09	10
11	12	13	14	15
16	17	18	19	20
21	22	23	24	25

ÇAYIROVA İLÇESİ (Çayırova Beldesi)
KOCAELİ
G22-b-18-b-1-c

ÇAYIRLI PLAN

Çayırova Beldesi Başkanlığı tarafından hazırlanan uygulama İmar planları 15.08.2024 tarihinde tarafsızca kontrol edilmiştir.

Emrah AYDIN
Şehir Planlama
Sevil AYDIN
Şehir Planlama

Çayırova Beldesi Başkanlığı tarafından hazırlanan 08.07.2024 tarih ve 8597468 sayılı Daire Başkanlığı yazısı ile Büyükşehir Belediye Meclisinin kararı ile

Ömer AKIN
İmar ve Şehircilik Dairesi Başkanı

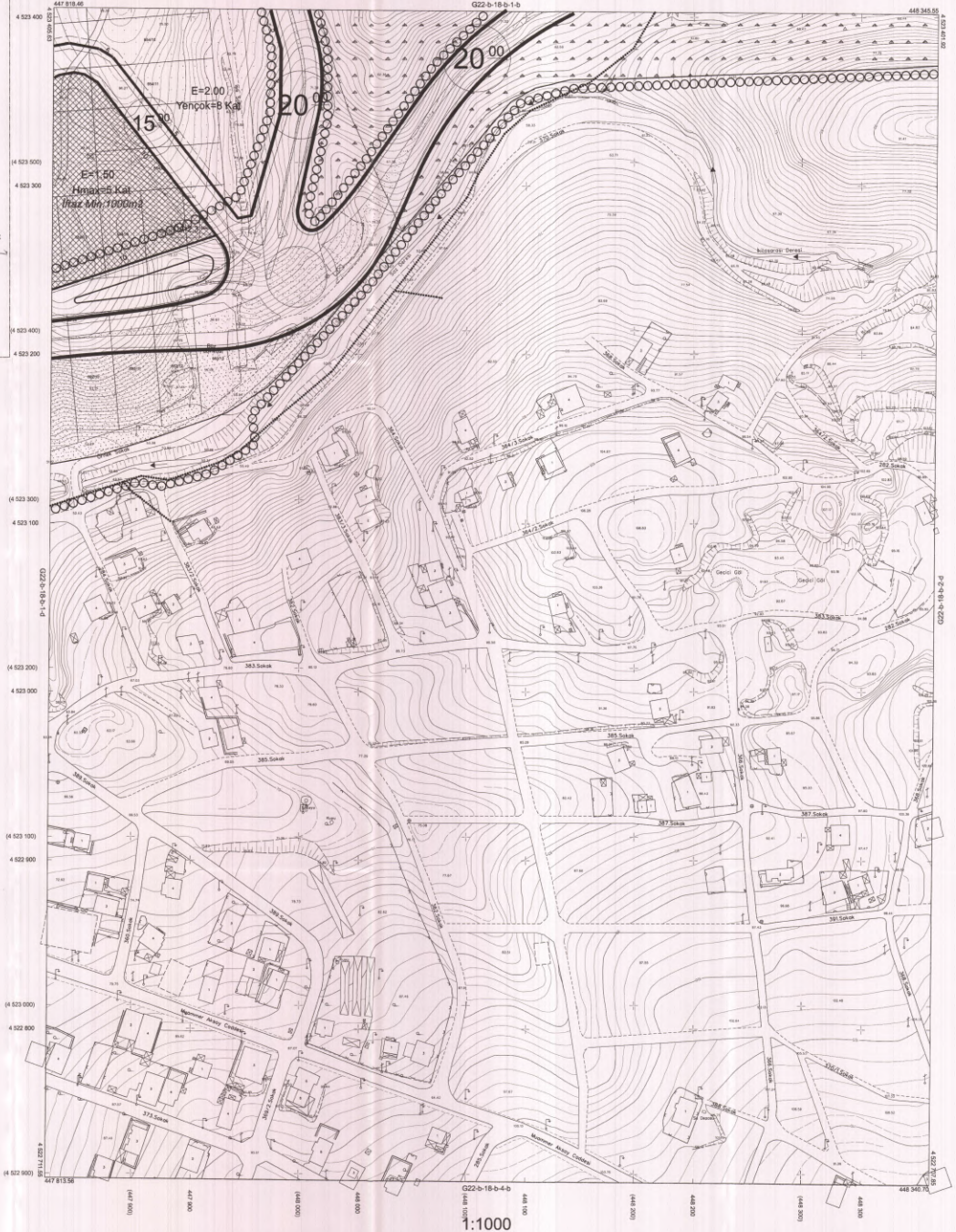
Halil E. YILMAZLAR
Şehir Planlama Şube Müdürü

Büyükşehir Belediye Meclisinin 11.07.2024 tarih ve 44 sayılı gündem maddesi ile onaylanarak Komünisyonun teklifine sunulan ve 25.07.2024 tarihli komisyon toplantısında karara bağlanan

Ali R. KUDURAT
İmar ve Şehircilik Komisyonu Başkanı

Büyükşehir Belediye Meclisinin 15.08.2024 tarih ve 82 sayılı kararı ile onaylanan şifreli:

Ömer AKIN
Şehir Planlama Şube Müdürü



Kocaeli Büyükşehir Belediyesi tarafından Fotogrametrik yöntemle çekilen Kocaeli İnce ve 1:1000 ölçekli sayısal Haritalar Harita 3194 sayılı İmar Kanunu'na maddeleme göre imzalandı ve onaylandı.



Ali R. KUDURAT
İmar ve Şehircilik Komisyonu Başkanı

ÇAYIROVA İLÇESİ (Çayırova Beldesi) G22-b-18-b-1-c
KOCAELİ

Koordinatlar ve paha ölçümleri en son güncellenmiş TÜTÜK ve İSAP 2008 ile yapılmıştır. Çizim çalışmaları ve Transversal Mercator (TM) koordinatlarında olmuştur.
Ağustos 2010 tarihinde yapılan renk ve fotoğraflardan çizimlerin yapılarak yapılmıştır.
Yükseklik Fina : KUTLUSEYİ HANITRA & ÇETİNKAYA MİMARLIK (Ornek Çizim)

PROJE YÖNETİCİSİ
ALHAN ÇETİNKAYA
Hatta Mühendisi

Hatta Mühendisi **DELİM SAYGINDI**
Hatta Mühendisi **ÖLEK AYDIN**
Hatta Yüksek Mühendisi **EPREK ANUŞ**
Hatta Yüksek Mühendisi **HAKAN ELVAŞ**

PROJE YÖNETİCİSİ
HANİFA BURE MOGROD V.
ŞEHİRCİLİK ÇALIŞANI
Hatta Mühendisi

İşin Adı : Çayirova
 Mahallesi/Köyü : Şekerpınar
 Pafta : G22-b-18-b-2a
 Ada :
 Parsel :
 Konu : Saz Drenajı Yarı 20.00 m İmar Yolu
 İşlemler :
 Plan Ölçüsü : 1/1000



ÇAYIROVA İLÇESİ (Şekerpınar Beldesi)
 KOCAELİ
 G22-b-18-b-2-a

ÇAYIRLI PLAN

Çayirova Belediye Başkanlığı tarafından hazırlanan uygulama imar planları 13.08.2024 tarihinde tarafsız komisyonca onaylanmıştır.

Ece Nur AZZİDOĞU Şehir Plancısı
 Servat AĞAÇEN Şehir Plancısı
 Rahim E. TOMRALAR Şehir Plancısı Zülme Müğlüz

Çayirova Belediye Başkanlığı tarafından hazırlanan 08.07.2024 tarih ve 3397546 sayılı Çayirova Belediye Meclisi kararına dayanarak hazırlanmıştır.

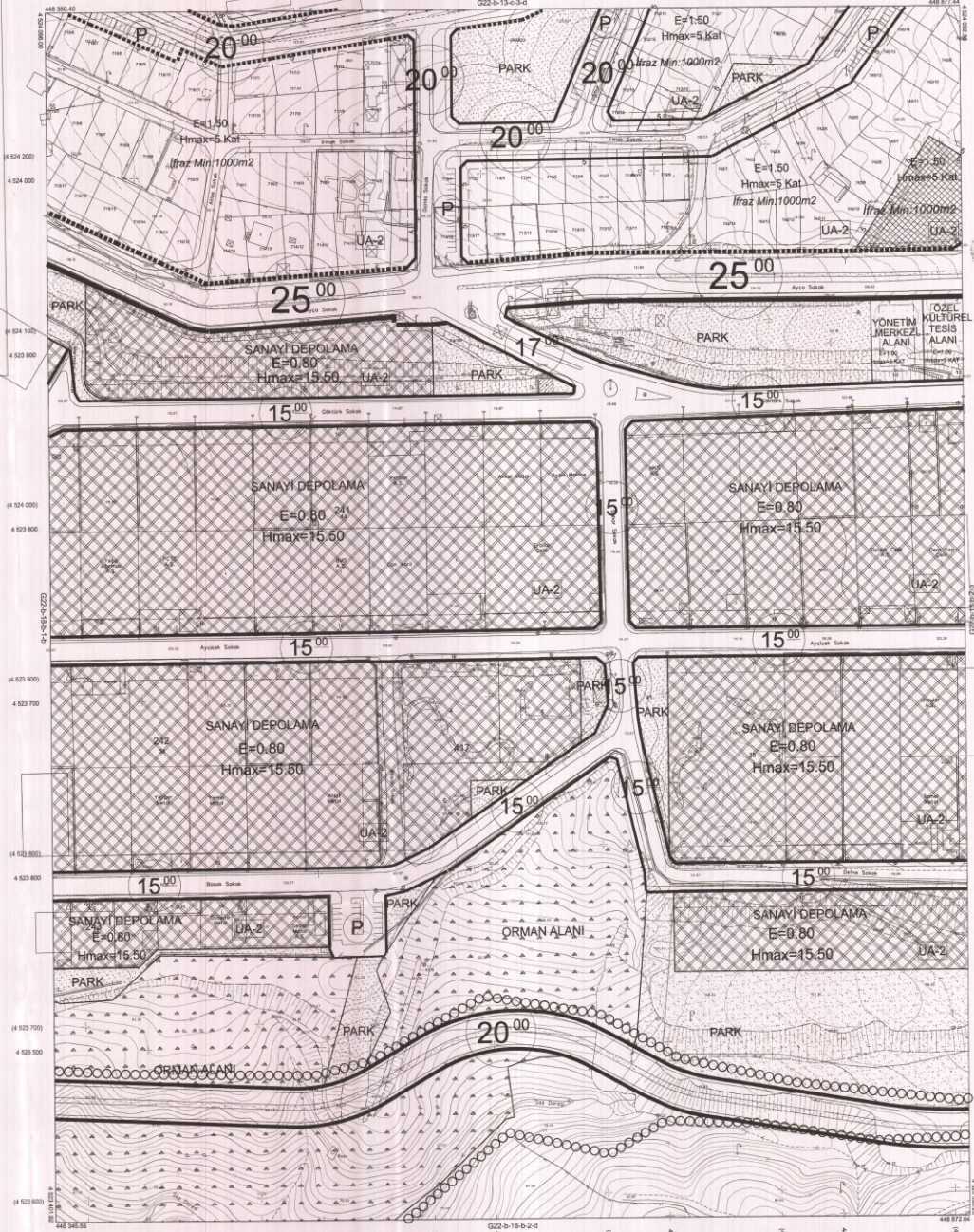
Çayirova Belediye Başkanlığı İmar ve Şehircilik Dairesi Başkanı

Büyükgöze Belediye Meclisinin 11.07.2024 tarih ve 94 sayılı gündem maddesi ile onaylanmıştır. Komisyonumuzun teklifine sunulan ve 25.07.2024 tarihli komisyon toplantısında karara bağlanmış planlar.

MAKBUZAT İmar ve Şehircilik Komisyon Başkanı

Büyükgöze Belediye Meclisinin 15.08.2024 tarih ve 402 sayılı kararı ile onaylanmıştır.

Çayirova Belediye Başkanlığı İmar ve Şehircilik Dairesi Başkanı



Kocaeli Büyükşehir Belediyesi tarafından Fotogrametre yöntemine dayalı olarak Kocaeli İline ait 1/1000 ölçekli esaslı Harita No:3184 (M) İmar Katmanı Fize mekansal görsel inceleme ve onandır.



Çayirova Belediyesi İmar ve Şehircilik Dairesi Başkanı

ÇAYIROVA İLÇESİ (Şekerpınar Beldesi) G22-b-18-b-2-a
 KOCAELİ

1:1000

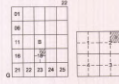
Koordinatlar ve pafta bölünmesinde en son güncellenmiş TÜRKİYE İNŞA 2025.0 koordinatları kullanılmıştır. UTM (Universal Transverse Mercator (TM)) başlangıcında ölçümlenmiştir. Ağustos 2010 tarihinde paftanın resmî hava fotoğraflarından oluşturulmuş fotoçizim sonuçları kullanılmıştır. Yıkımca Firma : KÜLTÜREL HARİTA A.Ş. ÇETİNKAYA MAH. A.Ş. (Ortak Girişim)

PROJE YÖNETİCİSİ
 ALMA YETKİNLİK
 ALMA YETKİNLİK
 ALMA YETKİNLİK

Harita Mühendisi BELMA SAYDAN
 Harita Mühendisi ÖLMEZ AYDIN
 Harita Yönetim Mühendisi ESREK AKS
 Harita Yönetim Mühendisi HANCI ELMAN
 HALHAZIR HARİTA BİTİŞİMİ
 SİGMA BİTİŞİMİ
 Harita Mühendisi

PROJE YÖNETİCİSİ
 HARİTA ŞİŞİRE MÜDÜRÜ V.
 BEYCAN ÖZAR
 Harita Yönetim Mühendisi

İçerik	1	Çayirova
Mahalle/Köyü	1	Çayirova
Yolu	1	G22-b-18-b-2b
Alan	1	
Parçesi	1	
Konu	1	Sat Daireli Yarı 20,00 m İmar Yolu
Plan Ölçeği	1	1/1000



ÇAYIROVA İLÇESİ (Şekerpınar Beldesi)
KOCAELİ
G22-b-18-b-2-b

ÇUKUR I PLANI

Çayirova Belediyesi Başkanlığı tarafından hazırlanan ve imar planları: 15.08.2024 tarihli karar ile onaylanan imar planıdır.

Çayirova Belediyesi Başkanlığı tarafından hazırlanan 08.07.2024 tarih ve 3997568 sayılı Daire Başkanlığı kararı ile Büyükşehir Belediye Meclisi tarafından onaylanmıştır.

Emel H. AKSOĞUK
Şehir Planlama Şube Müdürü

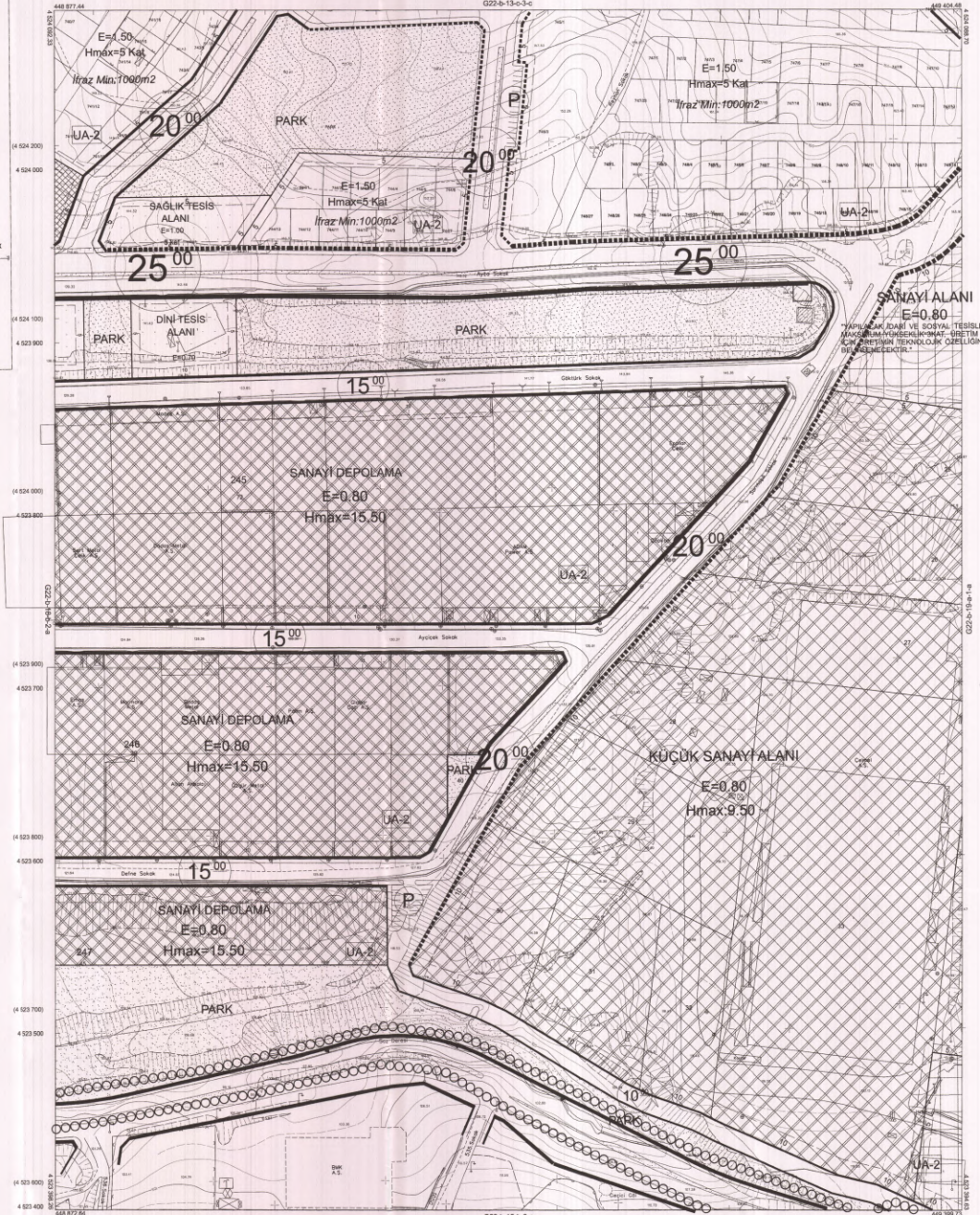
Emel H. AKSOĞUK
Şehir Planlama Şube Müdürü

Büyükşehir Belediye Meclisinin 11.07.2024 tarih ve 94 sayılı gündem maddesi ile onaylanan imar planıdır.

Büyükşehir Belediye Meclisinin 15.08.2024 tarih ve 402 sayılı kararı ile onaylanan imar planıdır.

Emel H. AKSOĞUK
Şehir Planlama Şube Müdürü

Emel H. AKSOĞUK
Şehir Planlama Şube Müdürü



Kocaeli Büyükşehir Belediyesi tarafından hazırlanan imar planları, 1/1000 ölçekli imar planlarıdır. Harita No: 2194 sayılı İmar Kanunu'nun 7/a maddesine göre onaylanmıştır.

2 8 - 11 - 2011



Emel H. AKSOĞUK
Şehir Planlama Şube Müdürü

ÇAYIROVA İLÇESİ (Şekerpınar Beldesi) G22-b-18-b-2-b
KOCAELİ

Koordinatlar ve pafta bölünmesi en son güncellenmiş TUDİG ve sağı: 2023-24 yılında, ÇIKIŞ: 01/08/2024 ve Transerent Menşur (TM) bilgileriyle düzenlenmiştir.

Ayrıca 2010 tarihinde yapılan emel harita tebliğinden itibaren yapılar sağı: cıplarıyla gösterilmiştir.

Yüklenici Firma: KUTLUSEY HARİTA A.Ş.
ÇETİNKAYA BAŞI A.Ş.
(Çizim Grubu)

PROJE YÖNETİCİSİ

ALTAN ÇETİNKAYA
Harita Mühendisi

ALTAN ÇETİNKAYA
Harita Mühendisi

ALTAN ÇETİNKAYA
Harita Mühendisi

ALTAN ÇETİNKAYA
Harita Mühendisi

Harita Mühendisi

SELM BAYCAN

SELM BAYCAN

SELM BAYCAN

SELM BAYCAN

HALKAZER HARİTA ŞEFTİ

İMAM BEYERİ

İMAM BEYERİ

İMAM BEYERİ

İMAM BEYERİ

PROJE YÖNETİCİSİ

HARİTA ŞUBE MÜDÜRÜ V.

BERKAY ÇUKUR

Harita Mühendisi

BERKAY ÇUKUR

BERKAY ÇUKUR

İçerik	Çevre
Makam/Konu	Selçuklu
Pafta	G22-b-18-b-2d
Ada	-
Parşel	-
Konu	Sat Dersim Yolu 20.00 m İmar Yolu
Plan Ölçüsü	1/1000

01	02
03	04
05	06
07	08
09	10
11	12
13	14
15	16
17	18
19	20
21	22

ÇAYIROVA İLÇESİ (Çayırova Beldesi)
KOCAELİ
G22-b-18-b-2-d

ÇAYIRLI PLAN

Çayırova Belediye Başkanlığı tarafından hazırlanan uygulama İmar planları 15.08.2024 tarihinde kararlaştırılmıştır.

Emir Murat ARIOĞLU
Belediye Başkanı

Çayırova Belediye Başkanlığı tarafından hazırlanan 08.07.2024 tarih ve 3937948 sayılı karar ile hazırlanmış olan bu bölgedeki Belediye Meclisi kararıdır.

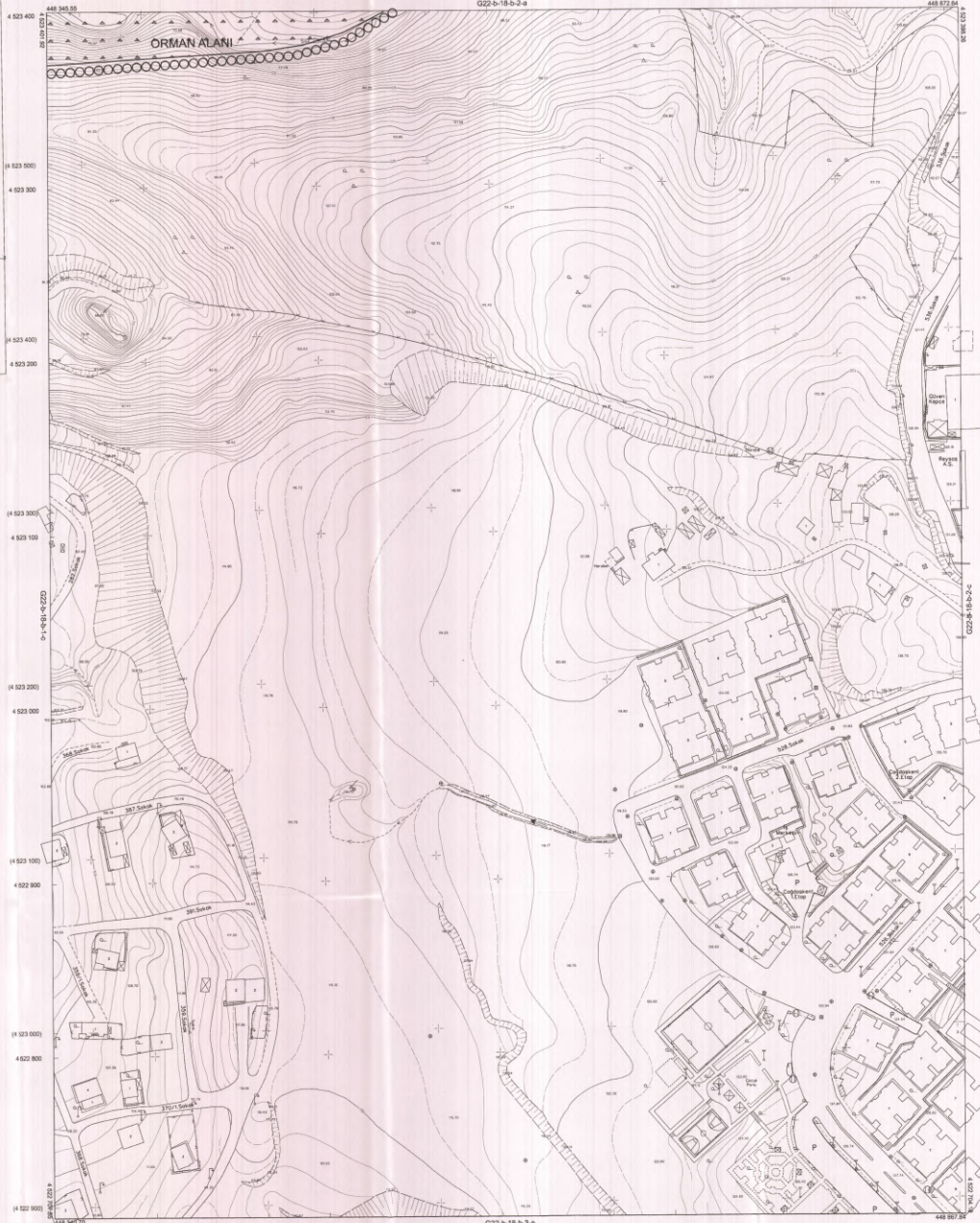
Orhan ÇELİK
Belediye Başkanı

Büyükşehir Belediye Meclisinin 11.07.2024 tarih ve 94 sayılı gündem maddesi olarak görüşülen Kurulununca oluşturulan emir ve 12.08.2024 tarihli kararına dayanarak hazırlanan planıdır.

Alihan BODUR
İmar ve Bayındırlık Komisyonu Başkanı

Büyükşehir Belediye Meclisinin 15.08.2024 tarih ve 463 sayılı kararı ile onaylanan planıdır.

Özgür MİRALP, Ali Rıza ÇELİK, Fatma Nur ÇELİK
Belediye Meclisi Üyeleri



Kocaeli Büyükşehir Belediyesi tarafından hazırlanan ve görüşülen Çayırova İlçe arazi 1/1000 ölçekli emir ve İmar Haritası 2194 sayılı İmar Kanununu Te muaddesine göre hazırlanmıştır.



DOKÜMAN NERİNDİR
İmar ve Bayındırlık Komisyonu Başkanı

ÇAYIROVA İLÇESİ (Çayırova Beldesi) G22-b-18-b-2-d
KOCAELİ

Koordinatlar ve pafta bölünmeleri en son güncellenmiş TUDİGA ya bağlı 2023.0 uygulaması, GPS3D alıcısı ve Topocontrol Mesureli (TM) takip cihazları kullanılarak Ağustos 2019 tarihinde yapılan ölçüm ile hazırlanmıştır. Ölçümün doğruluğu için gerekli ölçümlerle güncellenmiştir.

Yüklenici Firma : KUTLUBEY HARİTA A.Ş.
ÇETINKAYA İMAR A.Ş.
(Oran Çiğdem)

PROJE YÖNETİCİSİ
ALPİN ÇETINKAYA
Harita Mühendisi

Harita Mühendisi BELMİ SAKITÇAN
Harita Mühendisi DİLEK AYDIN
Harita Yüksek Mühendisi ERKEP AKOĞ
Harita Yüksek Mühendisi HAKAN İLHAN

KONTROL
HALHAZIR HARİTA SERİSİ
İSMAİL SEVİĞE
Harita Mühendisi

PROJE YÖNETİCİSİ
HARİTA BÜSSE MODİNG V.
ERKEP AKOĞ
Harita Yüksek Mühendisi

İşin Adı	Çayirova
Mahalle/Köy	Çayirova
Pafta No	G22-b-19-a-14
Ada No	1
Pafta No	1
Konu	Sat Dışında Yan 20,00 m İnar Yolu
Plan Ölçeği	1/1000

ÇAYIROVA İLÇESİ (Çayirova Beldesi)
KOCAELİ
G22-b-19-a-1-d

ÇAYIRLI PLAN

Çayirova Beldesi Başkanlığı tarafından hazırlanan uygulama inar planının 15.08.2024 tarihinde tarafsızlık kontrol edilmiştir.

Ezgi İYİDOĞRU Şehir Plancısı

Rahmi E. TİMİRALIYI Şehir Plancısı

Çayirova Beldesi Başkanlığı tarafından hazırlanan uygulama inar planının 15.08.2024 tarihiyle ilgili olarak Çayirova Beldesi Meclis üyeleri tarafından onaylanmıştır.

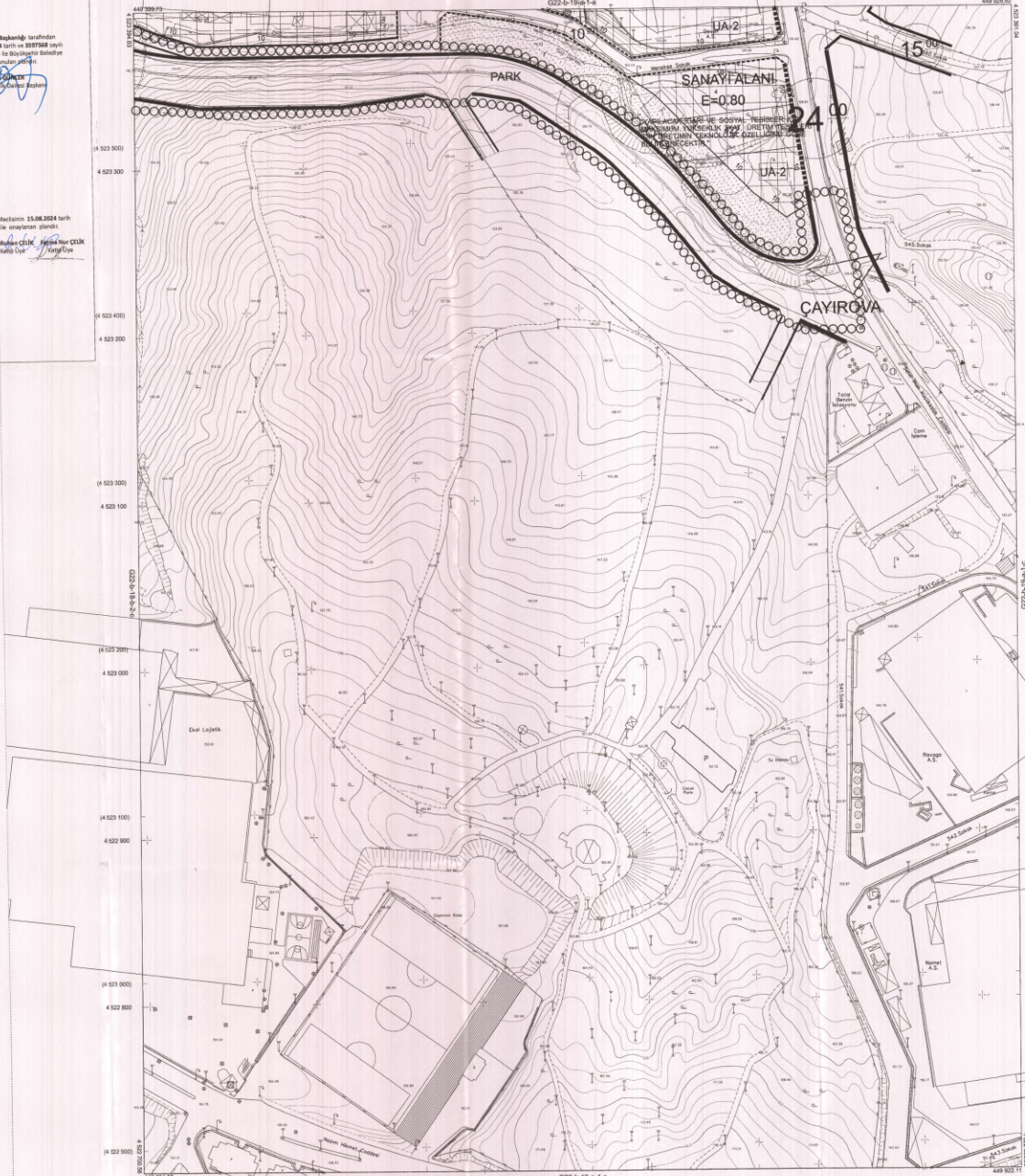
Ömer KARAKURT İmar ve Şehircilik Komisyon Başkanı

Büyükşehir Belediye Meclisinin 15.07.2024 tarih ve 94 sayılı gündem maddesi olarak görüşülerek Komünikasyon kuruluna sunulmuş ve 25.07.2024 tarihli toplantıda onaylanmıştır.

Yılmaz KOCALUPT İmar ve Şehircilik Komisyon Başkanı

Büyükşehir Belediye Meclisinin 15.08.2024 tarih ve 802 sayılı kararı ile onaylanan planıdır.

Ali Rıza ÇELİK Şehir Plancısı



Kocaeli Büyükşehir Belediyesi tarafından hazırlanan uygulama inar planının 1/1000 ölçeğinde hazırlanan Harita 3194 sayılı inar planının 7.6 maddesine göre hazırlanmış ve onaydır.



İmar ve Şehircilik Komisyon Başkanı

ÇAYIROVA İLÇESİ (Çayirova Beldesi) G22-b-19-a-1-d
KOCAELİ

1:1000

Koordinatlar ve jeofizik ölçümlerine göre en son güncellenmiş TÜTUGAY'a bağlı 2005.İ.ölçümünde GR880 ölçümleri ve Transversal Meridyen (TM) kullanılarak oluşturulmuştur. Ağustos 2010 tarihinde yapılan yerel/ulusal topografya çalışmalarında yapılan ölçümlerle yapılan eşleştirme çalışmaları yapılmıştır.

Yüklenici Firma : KUTLUSEYİR HARİTA A.Ş.
ÇETINKAYA MAAR A.Ş.
(Orhan Çiğdem)

PROJE YÖNETİCİSİ
ALTAN ÇETINKAYA
Harita Mühendisi

(Signature)

Harita Mühendisi BELİM BAYTAN
Harita Mühendisi ÖLKER AYDIN
Harita Yüksek Mühendisi ERGİŞ AKOĞ
Harita Yüksek Mühendisi HAKAN İLHAN

KONTROL

HALHAZIR HARİTA BİTİ
BİSMAL BEYRUM
Harita Mühendisi

(Signature)

PROJE YÖNETİCİSİ
HARİTA ŞİŞİRE MOĞRUDU V.
BİSMAL BEYRUM
Harita Mühendisi

(Signature)

İçerik	: Çayırca
Bölge	: Çayırca
Mülkiyet/Şehir	: Çayırca
Pafta	: G22-A-18-B
Ada	: 1
Parçel	: 1
Alan	: 1/5000 ölçekli esaslar planı

İmar ve Şehircilik Dairesi Başkanlığı tarafından hazırlanan esaslar planı 15/08/2024 tarihinde tarafsızlık kontrol edilmiştir.

Eski Müdür: **MEHMET AKIN**
 Şehir: **MEHMET AKIN**
 İmar ve Şehircilik Dairesi Başkanı

İmar ve Şehircilik Dairesi Başkanlığı tarafından hazırlanan esaslar planı 08.07.2024 tarih ve 3197568 sayılı Daire Başkanlığı yazın ile Büyükşehir Belediye Meclisi'ne sunulmuştur.

Onay: **MEHMET AKIN**
 İmar ve Şehircilik Dairesi Başkanı

Büyükşehir Belediye Meclisinin 11.07.2024 tarih ve 94 sayılı gündem maddesi olarak görüşülmesi kararlaştırılmış ve 22.07.2024 tarihli komisyon toplantısında karara bağlanmıştır.

MEHMET AKIN
 İmar ve Şehircilik Dairesi Başkanı

Büyükşehir Belediye Meclisinin 15/08/2024 tarih ve 98 sayılı karar ile onaylanmıştır.

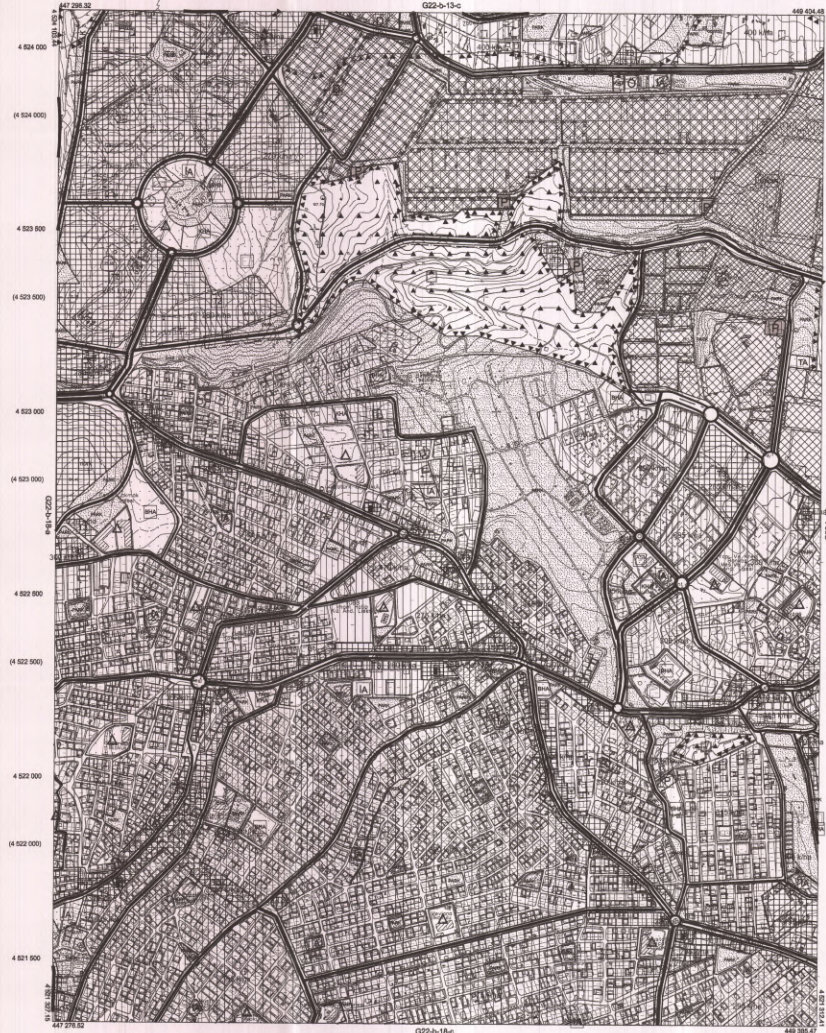
MEHMET AKIN
 İmar ve Şehircilik Dairesi Başkanı

01			
02			
03			
04			
05			
06			
07			
08			
09			
10			
11			
12			
13			
14			
15			
16			
17			
18			
19			
20			
21			
22			

KOCAELİ-ÇAYIROVA

G22-b-18-b

ÇAYIRLI PLAFİT



Kocaeli Büyükşehir Belediyesi tarafından Fotogrametrik yöntemle çekilerek Kocaeli İmar ve Şehircilik Dairesi Başkanlığı tarafından 1/5000 ölçekli esaslar planı olarak 15/08/2024 tarihli komisyon toplantısında karara bağlanmıştır.

1803



KOCAELİ-ÇAYIROVA

G22-b-18-b

1:5000

Koordinatlar ve pafta bilgileri en son güncellemeleri TMMOB ve İTİB 2005-2010 raporunda, ORGM alıcısı ve Temel Harita Müdürlüğü (TM) tarafından oluşturulmuştur.
 Harita: Z115 tarihli, pafta ve arazi harita bilgileriyle oluşturulmuştur. Harita pafta bilgileriyle oluşturulmuştur.
 Yükleme Firması: KUTLUBAY HARTA İNŞ. MÜH. SAN. TİC. A.Ş.

PROJE YÖNETİCİSİ
 ALTAN ÇETİNKAYA
 Harita Mühendisi

KONTROL
 DİLEK AYDIN
 Harita Mühendisi
 EBRUF AKIŞ
 Harita Yüksek Mühendisi

PROJE YÖNETİCİSİ
 HARTA ŞUBE MÜDÜRÜ V.
 BERKAY ÇAYIRLI
 Harita Yüksek Mühendisi

İlçesi : Çayırova
 Belediyesi : Çayırova
 Mahallesi/Köyü : Şekeryemez
 Pafta : G22.b.19.a
 Ada :
 Parsel :
 Konu : Sax Deresi Yanı 20.00 m İmar Yolu
 Plan Ölçeği : 1/5000 ölçekli nazım imar planı

İmar ve Şehircilik Dairesi Başkanlığı tarafından hazırlanan nazım imar planları 15/08/2024 tarihinde tarafsızlık kontrol edilmiştir.

Ece Nur AŞIZOĞLU
 Şehir Plancısı

Seval AYKÖREN
 Şehir Plancısı

Rahmi E. TOMPALAY
 Şehir Planlama Şube Müdürü

İmar ve Şehircilik Dairesi Başkanlığı tarafından hazırlanan 08.07.2024 tarih ve 3557568 sayılı Daire Başkanlığı yazısı ile Büyükşehir Belediye Meclisine sunulan planlar:

Osman GÜLLER
 İmar ve Şehircilik Dairesi Başkanı

Büyükşehir Belediye Meclisinin 11.07.2024 tarih ve 84 sayılı gündem maddesi olarak görüşülen Komisyonun son toplantısında karara bağlanan planlar:

Ayhan BOZKURT
 İmar ve Bayındırlık Komisyon Başkanı

Büyükşehir Belediye Meclisinin 15/08/2024 tarih ve 402 sayılı karar ile onaylanan planlar:

Gökmen MENGİÇ Ali Rıhan ÇELİK Fatma Nur ÇELİK
 Başkan A. Başkan A. Başkan Üye
 Genel Sekreter Katip Üye Katip Üye

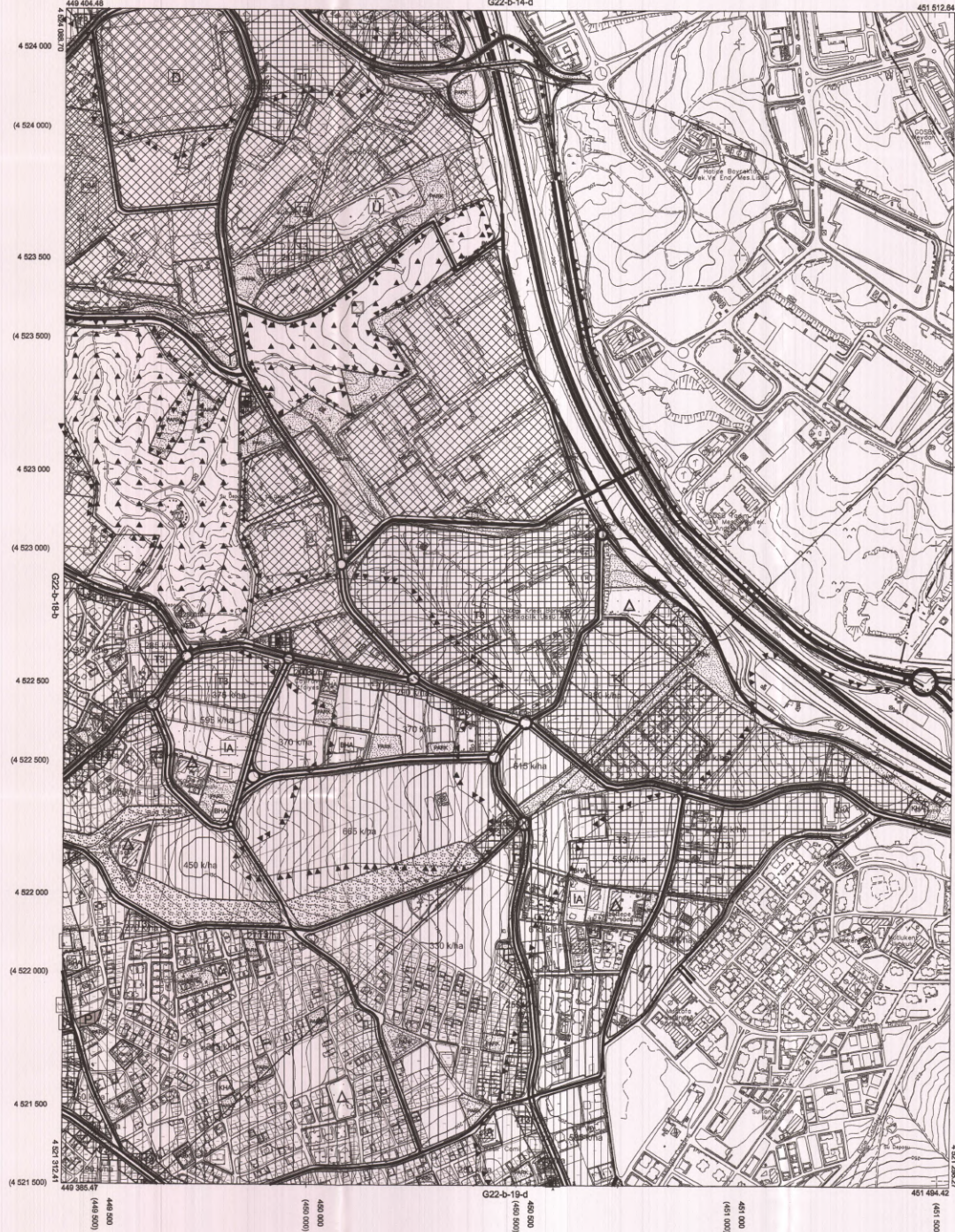
01					
06					
11	B				
16					
21	22	23	24	25	

KOCAELİ-ÇAYIROVA

ÇAYIRLI PLAN

G22-b-19-a

G22-b-14-d



Kocaeli Büyükşehir Belediyesi tarafından Fotogrametrik yöntemle yapılan Kocaeli İline ait 1/5000 ölçekli sayısal Halihazır Harita 3194 sayılı İmar Kanununun 7/a maddesine göre incelenmiş ve onanmıştır.

18-03-2019



KOCAELİ-ÇAYIROVA G22-b-19-a

1:5000

Koordinatlar ve pafta bölünmesi en son güncellenmiş TUGAY'a bağlı 2005.0 epeğinde, GRSS0 etipicidi ve Transversal Mercator (TM) izdüşümünde düzenlenmiştir.

Haziran 2018 tarihinde çekilen renkli hava fotoğraflarından oluşturulmuş, yaprak çizimleri gösterilmiştir.

Yüklenici Firma : KUTLUBEY HARİTA İNŞ.MÜH.SAN.TİC.A.Ş.

PROJE YÖNETİCİSİ

ALTAN ÇETİNKAYA
 Harita Mühendisi

KONTROL
 DİLEK AYDIN
 Harita Mühendisi

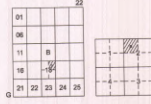
ESREF AKIŞ
 Harita Yüksek Mühendisi

PROJE YÖNETİCİSİ

HARİTA ŞUBE MÜDÜRÜ V.
 SERKAN ÖZGÜR
 Harita Yüksek Mühendisi

PIN NO : UIP-411061926

İlçe : Çayırova
Mahalle/Köy : Çayırova
Pafta : G22-b-18-b-2a
Ada : -
Parsel : -
Konu : Saz Deresi Yarı 20.00 m İmar yolu düzenlemesi
Plan Ölçeği : 1/1000



ÇAYIROVA İLÇESİ (Şekerpınar Beldesi)
KOCAELİ
G22-b-18-b-2-a

ÇEVRE PLANI

Çayırova Belediye Başkanlığı tarafından hazırlanan Uygulama İmar planları 15.08.2024 tarihinde tarafsızca kontrol edilmiştir.

Ece Nur ACIOĞLU
Şehir Plancısı

Semra ANDREAN
Şehir Plancısı

Rahmi E. TÜMPALAY
Şehir Planlama Şube Müdürü

Çayırova Belediye Başkanlığı tarafından hazırlanan 08.07.2024 tarih ve 3597568 sayılı Daire Başkanlığı vasfıyla Büyükşehir Belediye Meclisine sunulan planlar.

Özgen GÜLŞİRİN
İmar ve Şehircilik Dairesi Başkanı

Büyükşehir Belediye Meclisinin 11.07.2024 tarih ve 94 sayılı gündem maddesi olarak görüşülerek Komisyonumuzun teklifine sunulan ve 25.07.2024 tarihli komisyon toplantısında karara bağlanan planlar.

Gökmen MENGÜÇ
Başkan A.
Genel Sekreter Yard.

Ali Rıdvan ÇELİK
Başkan Üye

Fatma Nur ÇELİK
Karşı Üye

Ayhan GÜZÜRT
İmar ve Şehircilik Komisyon Başkanı

Büyükşehir Belediye Meclisinin 15.08.2024 tarih ve 402 sayılı kararı ile onaylanan planlar.



Kocaeli Büyükşehir Belediyesi tarafından Fotogrametrik yöntemle yapılmış Kocaeli İline alt 1/1000 ölçekli sayısal Halihazır Harita 3194 sayılı İmar Kanununun 7/a maddesine göre incelenmiş ve onaylanmıştır.

28.11.2011



Şehircilik Dairesi Başkanı
GÖKMEN MENGÜÇ
İmar ve Şehircilik Dairesi Başkanı

ÇAYIROVA İLÇESİ (Şekerpınar Beldesi) G22-b-18-b-2-a
KOCAELİ

Koordinatlar ve pafta bölünmesi en son güncellenmiş TUTGA'ya bağlı 2005.0 epeğünde, GRS80 elipsoidi ve Transversal Mercator (TM) izdüşümünde düzenlenmiştir.
Ağustos 2010 tarihinde çekilen renkli hava fotoğraflarından oluşturulmuş yapılar saçağ çizgileriyle gösterilmiştir.
Yüklenici Firma : KUTLUBEY HARİTA A.Ş.
ÇETİNKAYA İMAR A.Ş.
(Ortak Girişim)

PROJE YÖNETİCİSİ
ALTAN ÇETİNKAYA
Harita Mühendisi

Harita Mühendisi SELİM SAYDAN
Harita Mühendisi DİLEK AYDIN
Harita Yüksek Mühendisi EĞREK AĞOĞ
Harita Yüksek Mühendisi HAKAN İLHAN

HALHAZIR HARİTA ŞEFİ
İSMAIL BEYREK
Harita Mühendisi

PROJE YÖNETİCİSİ
HARİTA ŞUBE MÜDÜRÜ V.
SERKAN ÇAĞIR
Harita Yüksek Mühendisi