

İlçe : Kandıra
 Mahalle/Köy : Baba
 Pafta : F24.C1
 Ada :
 Parsel :
 Konu : Taşlıgeçit deresinin planlara işlenmesi
 Plan Ölçeği : 1/25000

İmar ve Şehircilik Dairesi Başkanlığı tarafından
 hazırlanan nazım imar planları 11/2024
 tarihinde tarafsız kontrol edilmiştir.

İmar ve Şehircilik Dairesi Başkanlığı tarafından
 hazırlanan 06.09.2024 tarih ve 3725228 sayılı
 Daire Başkanlığı yazısı ile Büyükşehir Belediye
 Meclisine sunulup planlar.

Semih KOBAN
 Şehir Planlama

Bülent ÖZDEMİR
 Şehir Planlama

Orhan ÖZDEMİR
 İmar ve Şehircilik Dairesi Başkanı

Rahmi E. TÜMPALAY
 Şehir Planlama Şube Müdürü

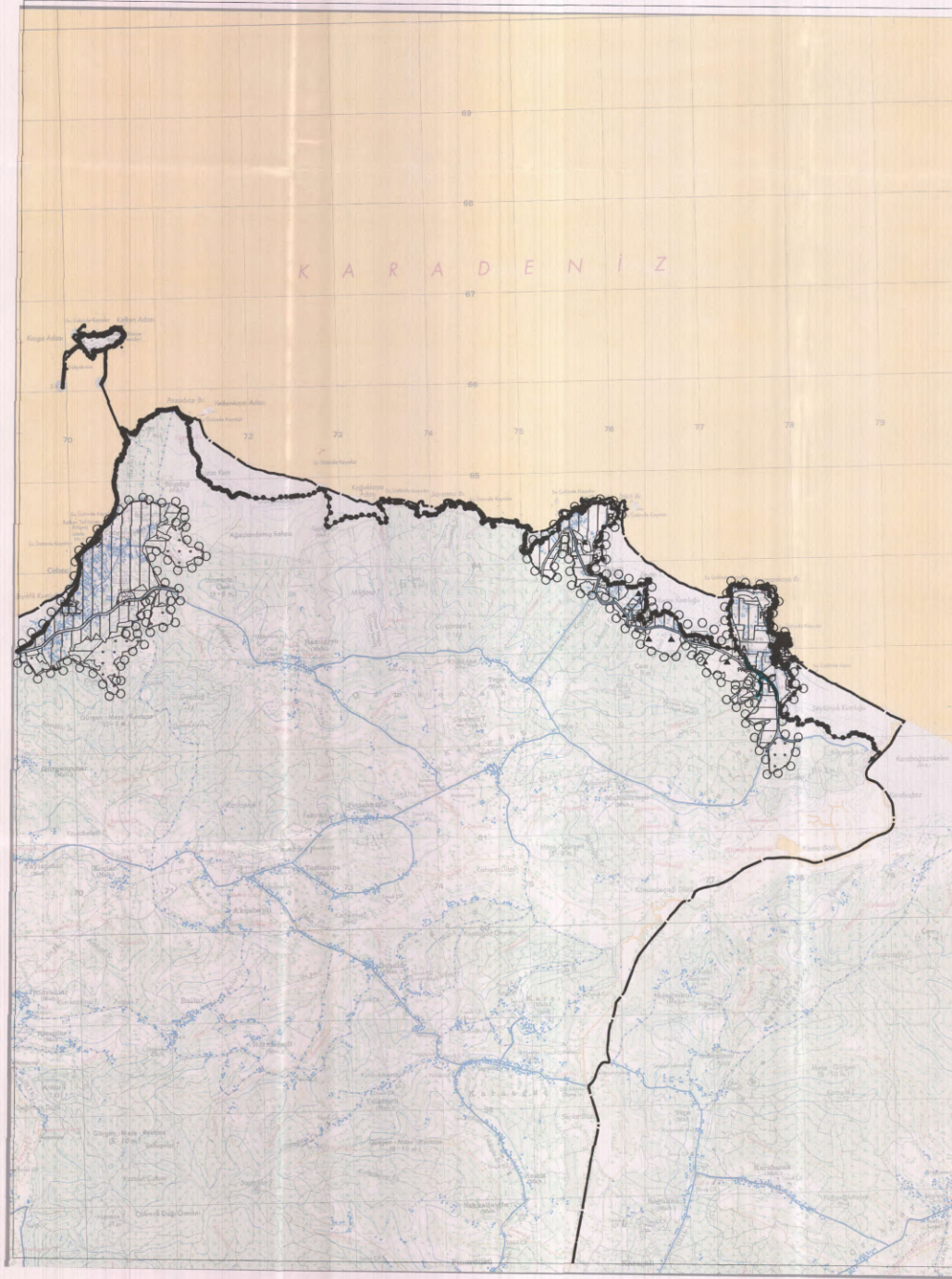
CAVİT DİAN

Büyükşehir Belediye Meclisinin 22.09.2024 tarih
 ve 308 sayılı gündem maddesi olarak görüşülerek
 Komisyonumuzun teklifine sınırlı ve 07.11.2024
 tarihli komisyon toplantısında karara bağlanan planlar.

Büyükşehir Belediye Meclisinin 11/2024 tarih ve 531
 sayılı kararı ile onaylanan planlar.

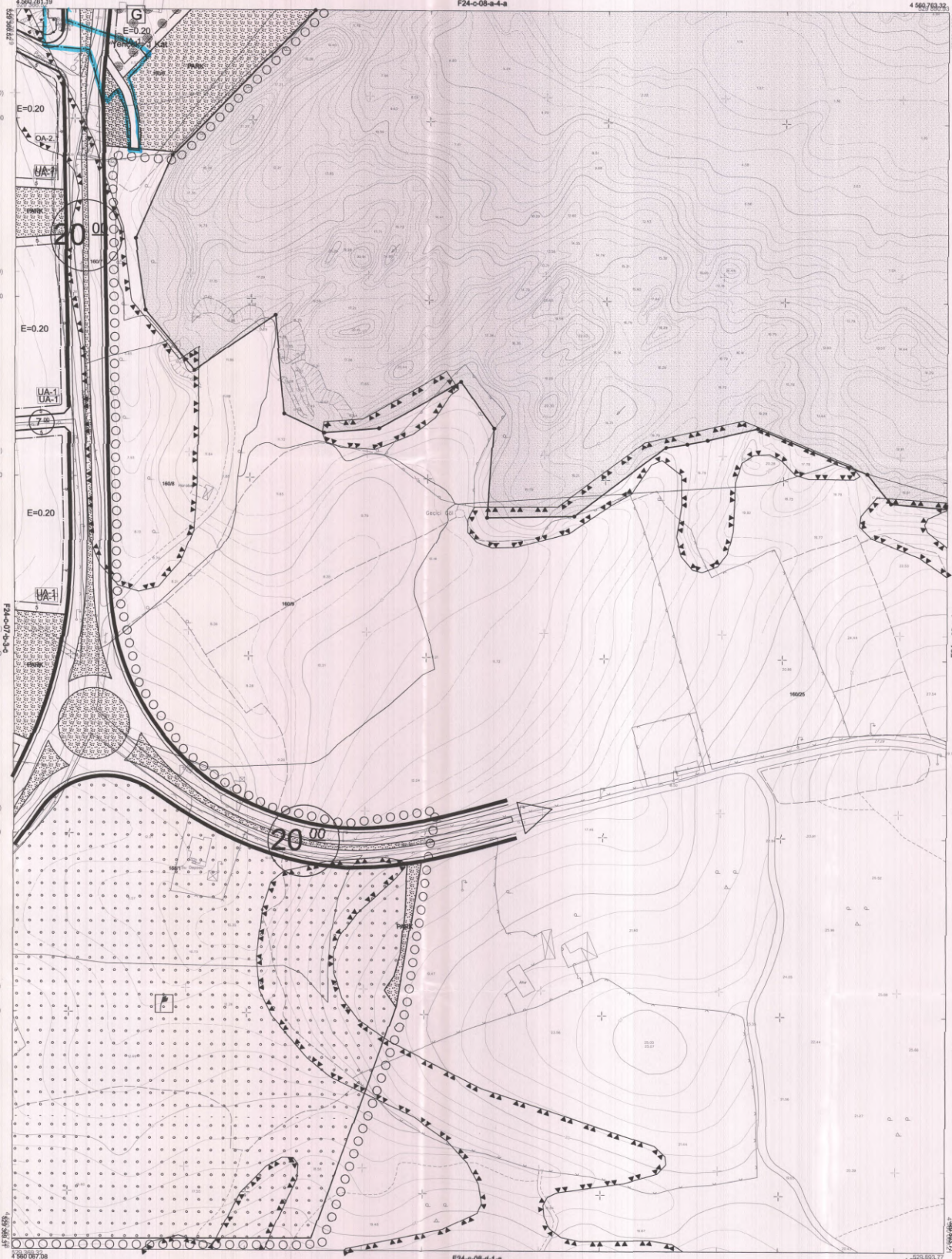
Gökmen MENDİLİ Başkan A.
 Fatma Nur ÇELİK Genel Sekreter
 Ali Rıhan ÇELİK Katip Üye

Avukat BOZKURT
 İmar ve Bayındırlık Komisyon Başkanı



İlçe : Kandıra
Belediye : Kandıra
Mahallesi/Köyü : Babalı
Pafta : F24-c-08-a-4-d
Ada :
Parcel :
Konu : Taşınmazın Planlara İşlenmesi
Plan Çizim : 1/1000 ölçekli uygulama imar planı

01	02	03	04	05	06
07	08	09	10	11	12
13	14	15	16	17	18
19	20	21	22	23	24
25	26	27	28	29	30



KOCAELİ İLÇESİ İMAR VE ŞEHİRCİLİK DAİRESİ BAŞKANLIĞI
EĞİTİM VE İNŞAAT BAKANLIĞI
MÜHÜRÜ

Kocaeli Büyükşehir Belediyesi tarafından Fotogrametrik yöntemle yapılan Kocaeli İline ait 1/1000 ölçekli sayısal Harita ve Harita 3194 sayılı İmar Kanununun 7/a maddesine göre incelenmiş ve onanmıştır.

İLÇE BAŞKANLIĞI İNŞAAT VE İMAR BAKANLIĞI
MÜHÜRÜ

Başkan Adına
GÖKMEN MENDOĞ
İmar ve Şehircilik Dairesi Başkanı

İmar ve Şehircilik Dairesi Başkanlığı tarafından hazırlanan uygulama imar planları.../2024 tarihinde tarafınca kontrol edilmiştir.

Sena ÇUBUK
Şehir Plancısı
Bahar ÖZDEMİR
Şehir Plancısı

İmar ve Şehircilik Dairesi Başkanlığı tarafından hazırlanan 06.09.2024 tarih ve 372628 sayılı Daire Başkanlığı yazısı ile Büyükşehir Belediye Meclisine sunulmuştur.

Osman GÜLLER
İmar ve Şehircilik Dairesi Başkanı

Büyükşehir Belediye Meclisinin 12.09.2024 tarih ve 103 sayılı gündem maddesi olarak görüşülerek Komisyonumuzun teklifine karşılık ve 07.11.2024 tarihli komisyon toplantısında karara bağlanan planlar.

Ahmet KÖZÜM
İmar ve Bayındırlık Komisyon Başkanı

Büyükşehir Belediye Meclisinin 14/11/2024 tarih ve 50 sayılı kararı ile onaylanan planlar.

Gökmen MENDOĞ
Başkan K.
Ali Rıdvan
Genel Sekreter Yard.
Fatma Nur ÇELİK
Kata Üye

KANDIRA İLÇESİ (Babalı Köyü) F24-c-08-a-4-d
KOCAELİ

-F24-c-08-a-4-d

1/1000 ölçekli UYGULAMA İMAR PLANI
KANDIRA İLÇESİ (Babalı Köyü) F24-c-08-a-4-d
KANDIRA İLÇESİ İMAR VE ŞEHİRCİLİK DAİRESİ BAŞKANLIĞI
EĞİTİM VE İNŞAAT BAKANLIĞI
MÜHÜRÜ

Eylül 2010 tarihinde çekilen renkli hava fotoğraflarından üretilmiştir. Yapılar saçak çizgileriyle gösterilmiştir.

Yüklenici Firma : KUTLUBEY HARİTA A.Ş.
ÇETINKAYA İMAR A.Ş.
(Ortak Girişim)

PROJE YÖNETİCİSİ
ALTAN ÇETINKAYA
Harita Mühendisi

HAZIRLAYAN
HALHAZIR HARİTA REPİ
İSMAIL SEYREK
Harita Mühendisi

1:1000
1/1000 ölçekli

Harita Mühendisi

Harita Yüksek Mühendisi

Harita Yüksek Mühendisi

SELMİN SAYDAN
Harita Mühendisi

DİLEK AYDIN
Harita Yüksek Mühendisi

ESREF AKIŞ
Harita Yüksek Mühendisi

HALHAZIR HARİTA REPİ
İSMAIL SEYREK
Harita Mühendisi

ESREF AKIŞ
Harita Yüksek Mühendisi

HAKAN İLHAN
Harita Yüksek Mühendisi

PROJE YÖNETİCİSİ
HARİTA ŞUBE MÜDÜRÜ V.
SERKAN ÇUBUK
Harita Yüksek Mühendisi

HAZIRLAYAN
HALHAZIR HARİTA REPİ
İSMAIL SEYREK
Harita Mühendisi

HAKAN İLHAN
Harita Yüksek Mühendisi

İlçesi : Kandıra
 Belediyesi : Kandıra
 Mahallesi/Köyü : Babalı
 Pafta : F24-c-07-b-3-b
 Ada :
 Parsel :
 Konu : Tapışığıçit Otesinin Planlara İhlenmesi
 Plan Ölçeği : 1/1000 ölçekli uygulama imar planı

İmar ve Şehircilik Dairesi Başkanlığı tarafından
 hazırlanan uygulama imar planları .../.../2024
 tarihinde tarafınca kontrol edilmiştir.

Sena ÇOBAN
 Şehir Müdürü

Bakır ERDEMİR
 Şehir Müdürü

Orhan GÜNEŞ
 İmar ve Şehircilik Dairesi Başkanı

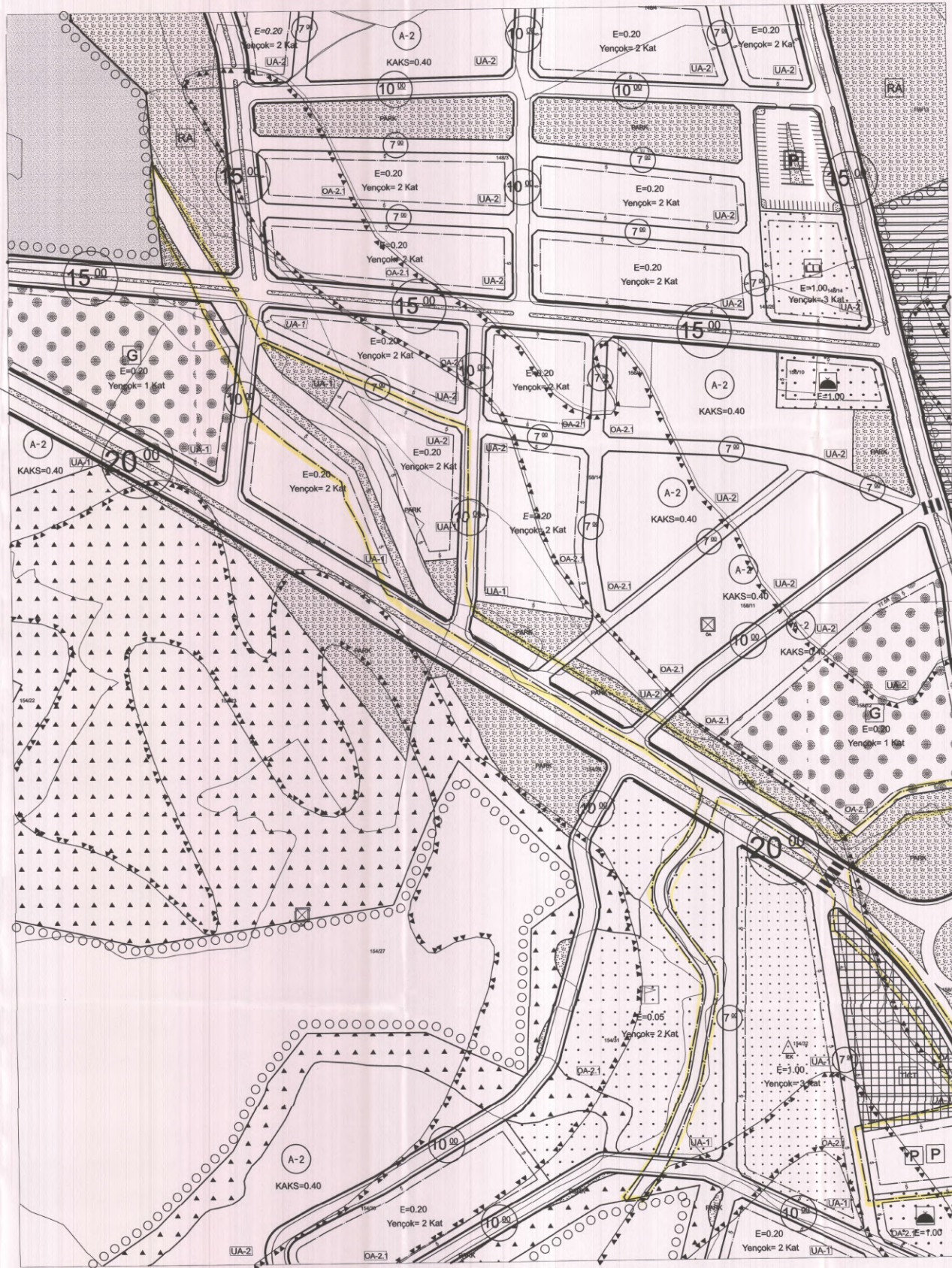
Bahri E. YÖMÜRALAN
 Şehir Planlama Şube Müdürü

Büyükşehir Belediye Meclisinin 12.09.2024 tarih
 ve 103 sayılı gündem maddesi olarak görüşülerek
 Komisyonumuzun teklifine sunulan ve 07.11.2024
 tarihli komisyon toplantısında karara bağlanan planlar:

Büyükşehir Belediye Meclisinin 14/11/2024 tarih
 ve 51 sayılı kararı ile onaylanan planlar:

Bahri E. YÖMÜRALAN Başkan A. CEMAL KATIP ÜYE
 Bahri E. YÖMÜRALAN Başkan A. CEMAL KATIP ÜYE
 Bahri E. YÖMÜRALAN Başkan A. CEMAL KATIP ÜYE

Yılmaz BÖKÜK
 İmar ve Bayındırlık Komisyon Başkanı



Eğesi : Kandıra
 Belediyesi : Kandıra
 Mahallesi/Köyü : Babalı
 Tarha : F24-C-08-A
 Ada :
 Parsel :
 Konu : Sağlıkçı Dairesinin planlarına ilişkin
 Plan Ölçeği : 1/5000 ölçekli nazım imar planı

İmar ve Şehircilik Dairesi Başkanlığı tarafından hazırlanan nazım imar planları J.../2024 tarihinde tarafımızca kontrol edilmiştir.

İmar ve Şehircilik Dairesi Başkanlığı tarafından hazırlanan 04.03.2024 tarih ve 3720/2 sayılı Daire Başkanlığı yazısı ile Büyükşehir Belediye Meclisine sunulmuştur.

Sema YERAN
 Şehir Plancısı

Behar ÖZDEMİR
 Şehir Plancısı

Orhan ÖZÜNER
 İmar ve Şehircilik Dairesi Başkanı

Rahmi E. YÜKSEL
 Şehir Plancısı

Büyükşehir Belediye Meclisinin 47-nö. 2024 tarih ve 43 sayılı gündem gündemli kararına görüşülen Komisyonunun teklifiyle onaydan ve 07.10.2024 tarihli komisyon toplantısında karara bağlanan planlar.

Büyükşehir Belediye Meclisinin 47-nö. 2024 tarih ve 43 sayılı gündem gündemli kararına görüşülen Komisyonunun teklifiyle onaydan ve 07.10.2024 tarihli komisyon toplantısında karara bağlanan planlar.

Yakup BOZKURT
 İmar ve Şehircilik Komisyonu Başkanı

Ali Rıfhan ÇELİK
 Genel Sekreter
 Katip Üye

ÇEVRE PLANI

KOCAELİ-KANDIRA

F24-c-08-a



Kocaeli Büyükşehir Belediyesi tarafından Fotogrametrik yöntemle yapılan Kocaeli İline ait 1:5000 ölçekli sayısal Harita 3194 sayılı İmar Kanununun 7/a maddesine göre incelenmiş ve onaydır.

18.03.2019



KOCAELİ-KANDIRA

F24-c-08-a

1:5000

Koordinatlar ve pafta bölünmesi en son güncellenmiş TUGRA'ya göre 2005.0 ölçeğinde, GRSB ölçeğinde ve Transversal Mercator (TM) izdüşümünde düzenlenmiştir.
 Haziran 2018 tarihinde çekilen renkli hava fotoğraflarından üretilmiştir. Yayıncı şapka çizimleri gösterilmiştir.

Yayıncı Firma : KUTLUBEY HARİTA İNŞ.MOH.SAN.TİC.A.Ş.

PROJE YÖNETİCİSİ
 ALTAN ÇETİNKAYA
 Harita Mühendisi

DİLEK AYDIN
 Harita Mühendisi

KONTROL

EŞREF AKIŞ
 Harita Yüksek Mühendisi

PROJE YÖNETİCİSİ
 HARİTA LUBE MÜDÜRÜ Y.
 SERKAN ÇAKIR
 Harita Yüksek Mühendisi

İlçe : Kandıra
 Belediye : Kandıra
 Mahallesi/Köyü : Babalı
 Pafta : F24.C.07.B
 Ada :
 Parsel :
 Konu : Taahhüt Deresinin planlara işlenmesi
 Plan Ölçeği : 1/5000 ölçekli nazım imar planı

İmar ve Şehircilik Dairesi Başkanlığı tarafından hazırlanan nazım imar planları 14/11/2024 tarihinde tarafınca kontrol edilmiştir.

İmar ve Şehircilik Dairesi Başkanlığı tarafından hazırlanan 14/11/2024 tarih ve 5712/2024 sayılı Daire Başkanlığı yazısı ile Büyükşehir Belediye Meclisine sunulan planlar.

Sena ÇİĞDEM
Şehir Müdürü

Bahadır ÖZDEMİR
Şehir Müdürü

Osman GÜNLER
İmar ve Şehircilik Dairesi Başkanı

Rahmi E. TÜMPALAN
Şehir Planlama Şube Müdürü

Büyükşehir Belediye Meclisinin 12/03/2024 tarih ve 101 sayılı gündem maddesi olarak görüşülerek Komisyonumuzun tetkikine sunulmuş ve 01/04/2024 tarihli komisyon toplantısında karara bağlanmış planlar.

Büyükşehir Belediye Meclisinin 14/11/2024 tarih ve 5712/2024 sayılı kararı ile onaylanan planlar.

Gökmen MENKİ
Başkan İ. Genel Sekreter Yard.

Ali Ruhu'n
ÇELİK
Katip Üye

Fatih Nur ÇELİK
Katip Üye

AYHAN BOZKURT
İmar ve Şehircilik Komisyon Başkanı

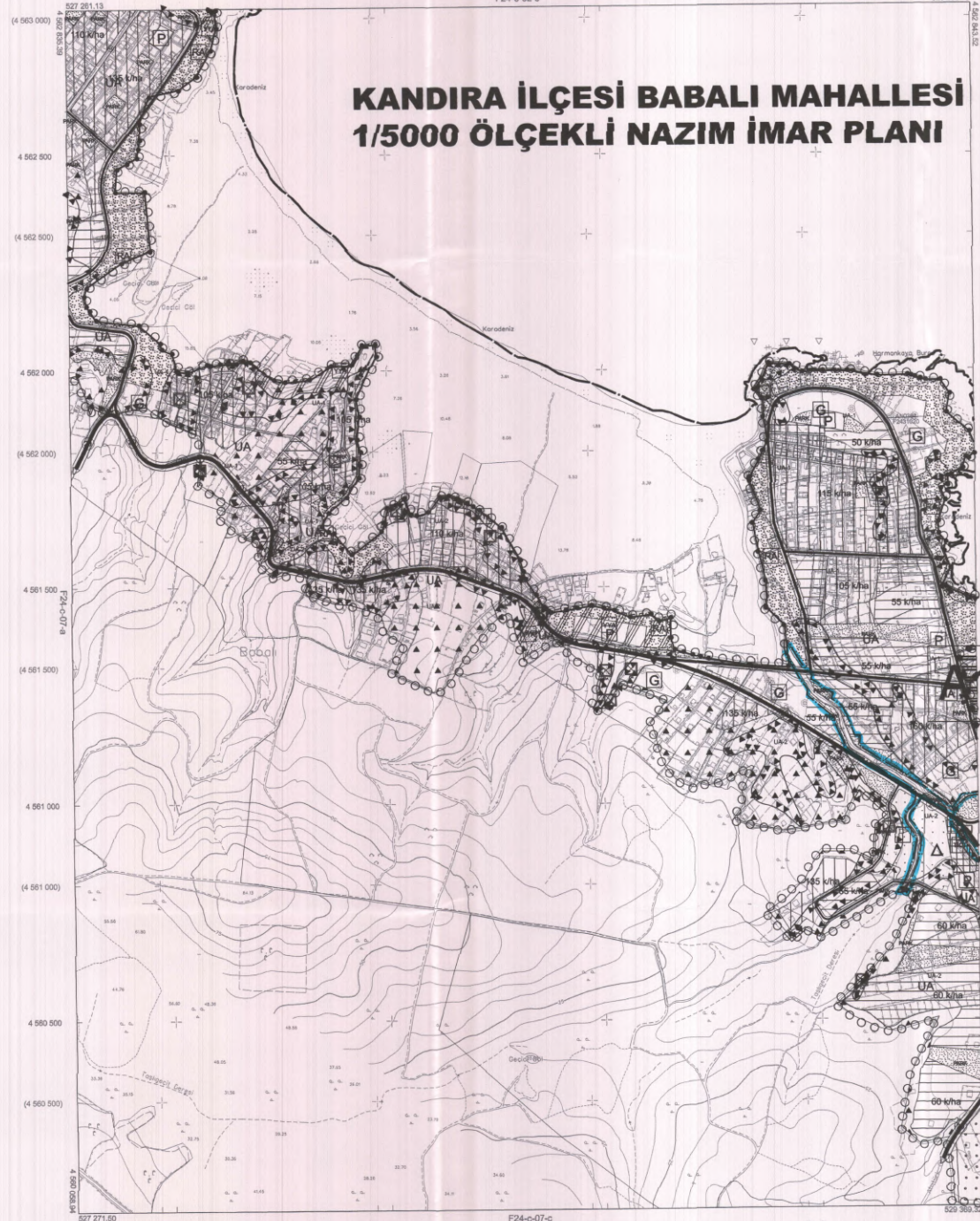
CRANVI PLANI

KOCAELİ-KANDIRA

F24-c-07-b

F24-c-02-c

529 358.18



KANDIRA İLÇESİ BABALI MAHALLESİ 1/5000 ÖLÇEKLİ NAZIM İMAR PLANI

Kocaeli Büyükşehir Belediyesi tarafından Fotogrametrik yöntemle yapılan Kocaeli İline ait 1/50000 ölçekli sayısal Haritazır Harita 3194 sayılı İmar Kanununun 7/a maddesine göre incelenmiş ve onanmıştır.

18.03.2019



KOCAELİ-KANDIRA

F24-c-07-b

1:5000

Koordinatlar ve pafta bölünmesi en son güncellenmiş TUTGA'ya bağlı 2005.0 eprojünde, GRS80 ellipsoidi ve Transversal Mercator (TM) izdüşümünde düzenlenmiştir.

Haziran 2018 tarihinde açıklanarak hava fotoğraflarından üretilmiştir. Yapılan saha ölçüleriyle gösterilmiştir.

Yüklenici Firma : KUTLUBEY HARİTA İNŞ.MOH.SAN.TİC.A.Ş.

PROJE YÖNETİCİSİ

ALTAN ÇETİNKAYA

Harita Mühendisi

KONTROL

DİLEK AYDIN

Harita Mühendisi

ESREF AKIŞ

Harita Yüksek Mühendisi

PROJE YÖNETİCİSİ

HARİTA ŞUBE MÜDÜRÜ V.

ESRİKAN OĞLU

Harita Yüksek Mühendisi