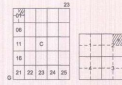


İşin Adı	Derince
Bölge	Derince
Mahalle/İSYO	Yarım Salim
Pafta	G23-C-01-B-2-B
Ada Parşel	5000 m <sup>2</sup> 5 nolu parşel
Konu	Fonksiyon Değişikliği
Plan Ölçeği	1:12000 İhtiyaç veyahut imar planı



## DERİNCE İLÇESİ (Derince Beldesi)

KOCAELİ

G23-c-01-b-2-b

CNAYLI PLAN

İmar ve Şehircilik İlçesi Başkanlığı tarafından hazırlanan ve onaylanan imar planıdır. Haritada tarafsızca kontrol edilmiştir.

İmar ve Şehircilik İlçesi Başkanlığı tarafından hazırlanan ve onaylanan imar planıdır. Haritada tarafsızca kontrol edilmiştir.

**Alkan ÇETNKAYA**  
Şehir Planlama Şube Müdürü

**Osman KILIÇ**  
İmar ve Şehircilik İlçesi Başkanı

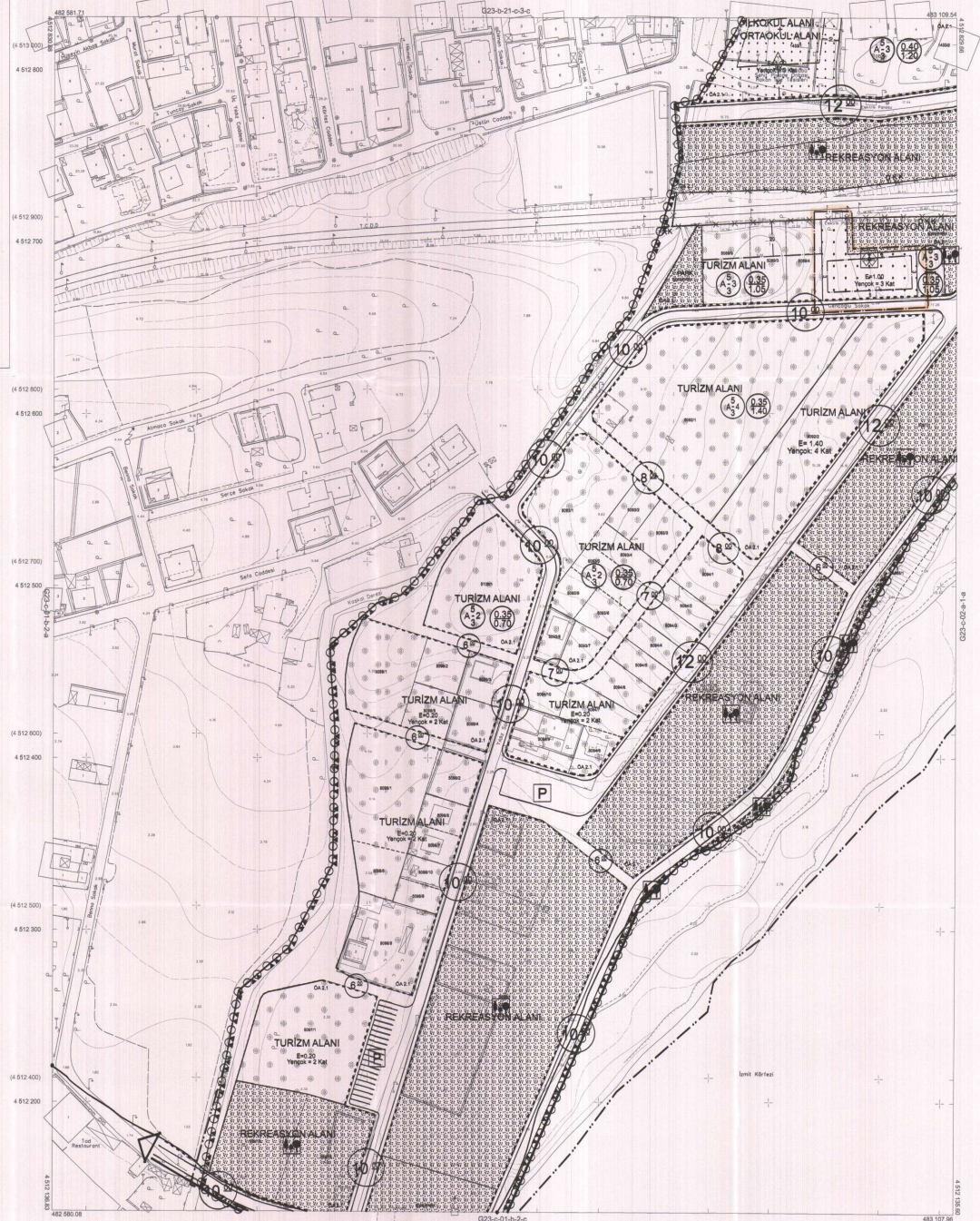
**Rahmi E. TOMPALAY**  
Şehir Planlama Şube Müdürü

Büyükşehir Belediye Meclisinin 14.11.2024 tarih ve 102 sayılı gündem maddesi ile onaylanmıştır. Komisyonunun tasdikine kararlıdır. Harita 3146 sayılı İmar Kanunu'nun 7. maddesine göre incelenmiş ve onaylanmıştır.

Büyükşehir Belediye Meclisinin 12.12.2024 tarih ve 102 sayılı gündem maddesi ile onaylanmıştır. Komisyonunun tasdikine kararlıdır. Harita 3146 sayılı İmar Kanunu'nun 7. maddesine göre incelenmiş ve onaylanmıştır.

**Aykut BOZKURT**  
İmar ve Şehircilik Komisyonu Başkanı

**Osman KILIÇ**  
İmar ve Şehircilik İlçesi Başkanı



Kocaeli Büyükşehir Belediyesi tarafından hazırlanan ve onaylanan imar planıdır. Harita 3146 sayılı İmar Kanunu'nun 7. maddesine göre incelenmiş ve onaylanmıştır.

08-08-2011

**Gökmen MENGÖR**  
İmar ve Şehircilik İlçesi Başkanı

Koordinatlar ve pafta bilimsel en son güncellenmiş TUGAY'a bağlı 2005.6 ekojen, GIS80 eticod ve Transversal Meridien (TM) tabanlıdır.

Ağustos 2010 tarihinde çekilen nereden nereye fotoğraflarından üretilmiştir. Yolların mevcut çizimlerine göre çizilmiştir.

Yüklenici Firma: KUTLUŞEYİ HARİTA & ÇETNKAYA İMAR A.Ş.  
(Orta Grup)

PROJE YÖNETİCİSİ  
**ALAN ÇETNKAYA**  
Şehir Mühendisi

1:1000

Harita Mühendisi  
**SELİM SAYDAN**

Harita Mühendisi  
**ÖLEK AYDIN**

Harita Yüksek Mühendisi  
**ESREF AKOŞ**

Harita Yüksek Mühendisi  
**HAKAN İLHAN**

PROJE YÖNETİCİSİ  
**HALHAZİR HARİTA BEŞİ**  
Şehir Mühendisi

Harita Mühendisi  
**BERKAY ÖZEL**

Harita Mühendisi  
**SEYHAN ÖZEL**

Harita Mühendisi  
**Harita Mühendisi**

PROJE YÖNETİCİSİ  
**HARİTA BURİ MÜDÜRÜ Y.**

Harita Mühendisi  
**SEYHAN ÖZEL**

Harita Mühendisi  
**Harita Mühendisi**

DERİNCE İLÇESİ (Derince Beldesi) G23-c-01-b-2-b

KOCAELİ

İlçesi : Darıfça  
 Belediyesi : Darıfça  
 Mahallesi/İSYD : Nevai Sultan  
 Pafta : Q23-c-01-b  
 Ada - Parsel : 5089 ada 5 no.lu parsel  
 Kote : Topoğrafya Değişikliği  
 Plan Ölçüsü : 1/5000 ölçekli nazım imar planı

İmar ve Şehircilik Dairesi Başkanlığı tarafından hazırlanan nazım imar planları... tarihinde tarafında kontrol edilmiştir.

**Ahmet Z. KAYA**  
 Şehir Plancısı

**Bahar ÖZDEMİR**  
 Şehir Plancısı

**Rahmi E. TÜMPALAY**  
 Şehir Planlama Şube Müdürü

İmar ve Şehircilik Dairesi Başkanlığı tarafından hazırlanan 08.11.2024 tarih ve 38574/2 sayılı Daire Başkanlığı yazısı ile Büyükşehir Belediye Meclisi'ne sunulmuş ve...

**Ömer Ş. KILIÇ**  
 İmar ve Şehircilik Dairesi Başkanı

Büyükşehir Belediye Meclisinin 14.11.2024 tarih ve 102 sayılı gündem maddesi ile görüşülerek Komisyonumuzun tavsiyelerine sunulmuş ve 26.11.2024 tarihli komisyon toplantısında karara bağlanan plandır.

**Ayhan BOZKURT**  
 İmar ve Şehircilik Komisyonu Başkanı

Büyükşehir Belediye Meclisinin 14.11.2024 tarih ve 102 sayılı gündem maddesi ile görüşülerek Komisyonumuzun tavsiyelerine sunulmuş ve 26.11.2024 tarihli komisyon toplantısında karara bağlanan plandır.

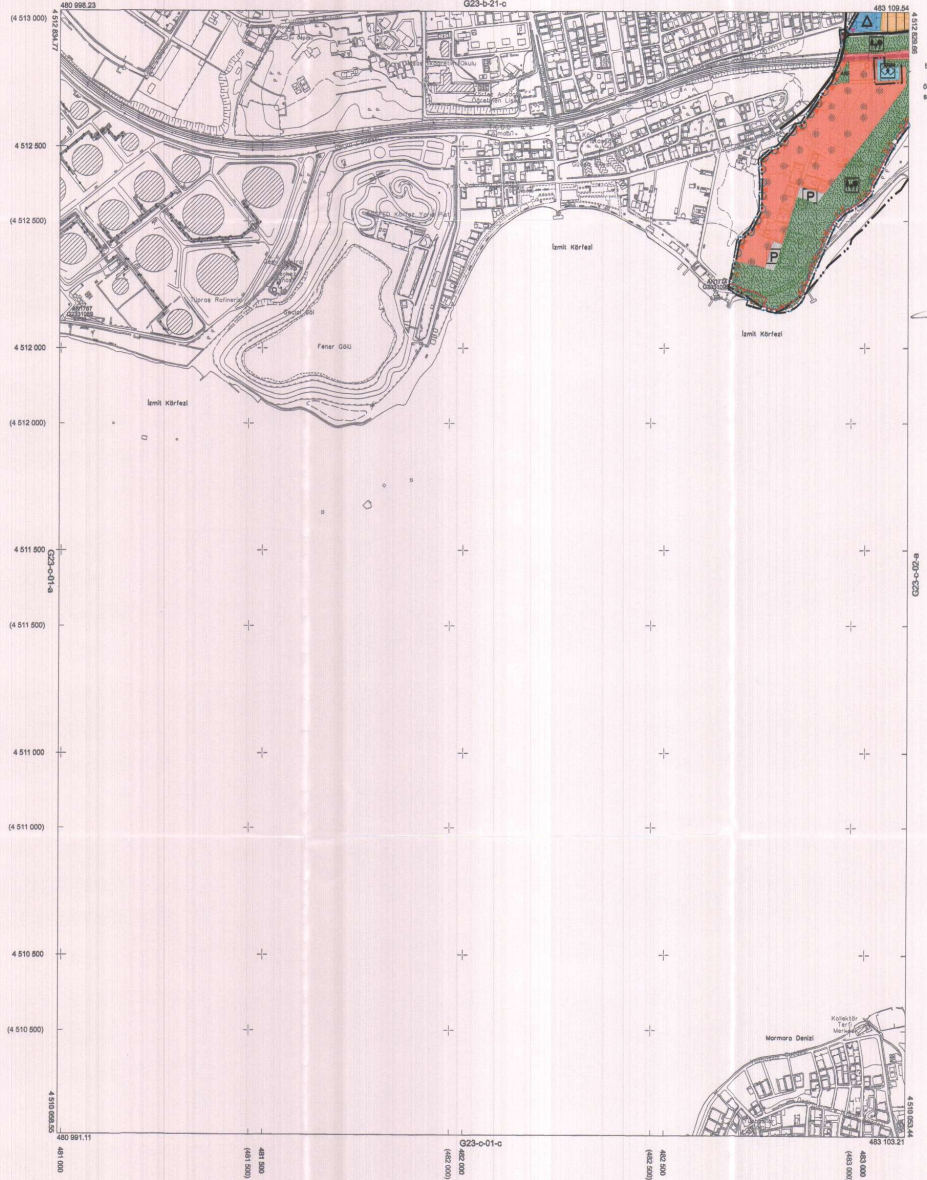
**Yakup Ö. YILMAZ**  
 Şehir Plancısı

06	07	08	09	10	11	12	13	14	15	16	17	18	19	20	21	22	23	24	25	

## KOCAELİ-KÖRFEZ

G23-c-01-b

ÇEVRE PLANI



Kocaeli Büyükşehir Belediyesi tarafından Fotogrametrik yöntemle yapılan Kocaeli İline ait 1/5000 ölçekli sayısal Halihazır Harita 3194 sayılı İmar Kanununun 17. maddesine göre hazırlanmış ve onanmıştır.

18.03.2024



KOCAELİ-KÖRFEZ

G23-c-01-b

Koordinatlar ve pafta bölünmeleri en son güncellenmiş TUDGAY tabii 2023.02 sayılı, GNSS altyapısı ve Transversal Mercator (TM) izoğrafisinde oluşturulmuştur.

Haritanın 2019 tarihinde yapılan renkleri hava fotoğraflarından oluşturulmuştur. Yaprak açma paftaları gösterilmiştir.

Yüklenici Firma : KULTİLİBEY HARİTA İNŞ.MOH.BAN.TİC.A.Ş.

PROJE YÖNETİCİSİ

**ALTAN GETİNKAYA**  
 Harita Mühendisi

*[Signature]*

KONTROL

**DİLEK AYVİN**

Harita Mühendisi

*[Signature]*

**EGREP AKIŞ**

Harita Yüksek Mühendisi

*[Signature]*

PROJE YÖNETİCİSİ

**HARİTA ŞUBE MÜDÜRÜ V. ŞERHAN ÇAKIR**

Harita Yüksek Mühendisi

*[Signature]*