

İlçe : ÇAYIROVA
 İl : Çarşamba
 Mahallesi/Köyü : Çarşamba
 Pafta : G22-b-13-c-1-b
 Ada :
 Parsel :
 Konu : 50 Yıllık Alın Kullanımın
 Gözetilmesi
 Plan Ölçüsü : 1/5000 ölçekli uygulama imar planı

ÇAYIROVA İLÇESİ (Şekerpınar Beldesi)
 KOCAELİ
 G22-b-13-c-1-b

CANLI PLAN

İmar ve Şehircilik Dairesi Başkanlığı tarafından
 hazırlanan uygulama imar planları 1/5000 ölçekli
 hâzine tasarımları kontrol edilmiştir.

İmar ve Şehircilik Dairesi Başkanlığı tarafından
 hazırlanan 09.09.2024 tarih ve 3726/07 sayılı
 Daire Başkanlığı yazısı ile Büyükşehir Belediye
 Meclisinin onayladığı
 İmar ve Şehircilik İmar Planları

Kayseri KOCAGÖZE
 Şehir Plancısı
 Bahri E. TÜMPALAY
 Şehir Plancısı Şube Müdürü

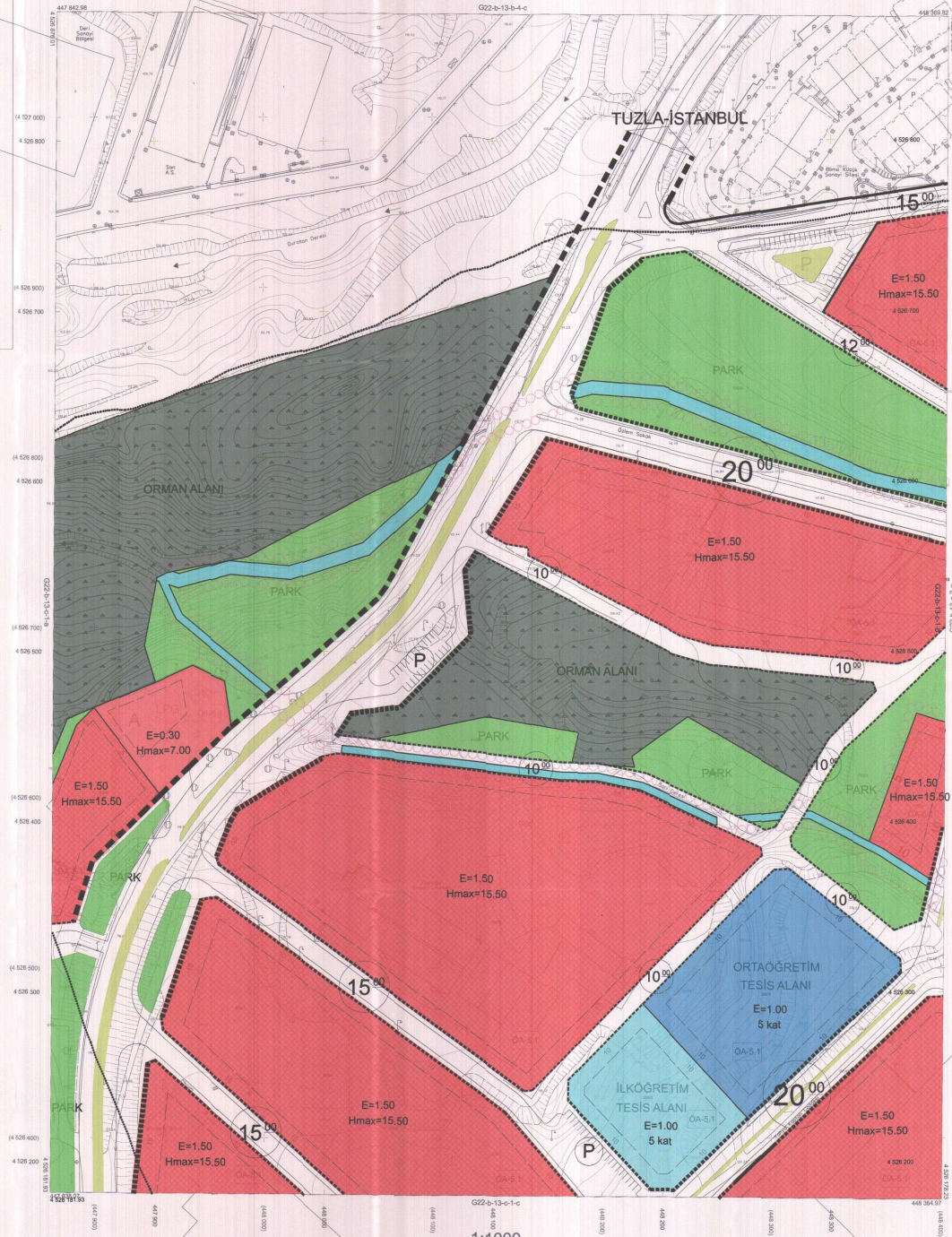
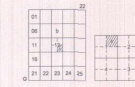
Bahri E. TÜMPALAY
 Şehir Plancısı Şube Müdürü

Büyükşehir Belediye Meclisinin 22.09.2024 tarih
 ve 88 sayılı gündem maddesi ile görüşülerek
 Komisyonunun tasfihesi sunulan ve 24.09.2024
 tarihli komisyon toplantısında onayla bağlanmıştır.

Büyükşehir Belediye Meclisinin 10.09/24 tarih
 ve 525 sayılı karar ile onaylanan planın
 Komisyonunun tasfihesi sunulan ve 24.09.2024
 tarihli komisyon toplantısında onayla bağlanmıştır.

MURAT KÖRÜKÇÜ
 İmar ve Bayındırlık Komisyon Başkanı

MURAT KÖRÜKÇÜ
 İmar ve Bayındırlık Komisyon Başkanı



Kocaeli Büyükşehir Belediyesi
 tarafından Fotogrametrik yöntemle
 yapılan Kocaeli İmar ve Şehircilik
 Ölçekteki Harita No: 3194
 sayılı İmar Kuvvetli Harita Meclisinin
 Görevi Meclisi ve onaylı.

28-11-2011



GÜVENLİ MÜHÜR
 İmar ve Şehircilik Dairesi Başkanı

ÇAYIROVA İLÇESİ (Şekerpınar Beldesi) G22-b-13-c-1-b
 KOCAELİ

Koordinatlar ve şifre bilgileri en son güncellenen
 TÜGAY'a bağlı 2005.0.009'dur. GRS90 alipsoid ve
 Transversal Mercator (TM) bölgesinde düzenlenmiştir.
 Ağustos 2010 tarihinde çekilen renkli hava fotoğraflarından
 oluşturulmuş vektör sacak çizimlerine göre hazırlanmıştır.

Yüklenici Firma : KUTLUBEY HARİTA A.Ş.
 ÇETİNKAYA MAH.4.Ş.
 (Ortak Girişim)

PROJE YÖNETİCİSİ
 ALTIN ÇETİNKAYA
 Harita Mühendisi

Harita Mühendisi
 Harita Mühendisi
 Harita Yüksek Mühendisi
 Harita Yüksek Mühendisi

SELMİ SAYDAN
 DİLER AYDIN
 ERPEK AKOĞ
 HAKAN İLHAN

KONTROL
 HALHAZIR HARİTA YERİ
 İSMAIL BEYRİK
 Harita Mühendisi

PROJE YÖNETİCİSİ
 HARİTA ŞUBE MÜDÜRÜ
 SERKAN ÇIKIR
 Harita Yüksek Mühendisi

İlçe : Çayırova
 İl : Çayırova
 Mahalle/Köy : Çayırova/YE
 Pafta : G22-b-13-c-2-a
 Ada :
 Parsel :
 Konu : Su Yüzeysel Alanı Kullanımın
 Özdenetimli
 Plan Ölçeği : 1/1000 Ölçekli yapılaşma imar planı

ÇAYIROVA İLÇESİ (Şekerpinar Beldesi)

KOCAELİ
 G22-b-13-c-2-a

CNSYI PLAN

İmar ve Şehircilik Dairesi Başkanlığı tarafından
 hazırlanmış yapılaşma imar planının 1/1000 ölçekli
 teknik çizim kontrol edilmiştir.

Kesir KOCASÖZ
 Şehircilik Dairesi Başkanı
 Rahmi E. TÜMPALAY
 Şehircilik Dairesi Şube Müdürü

İmar ve Şehircilik Dairesi Başkanlığı tarafından
 hazırlanan 09.09.2024 tarih ve 3726/007 sayılı
 Çevre Bakanlığı kararı ile Büyükşehir Belediye
 Meclisi'ne sunulmuştur.

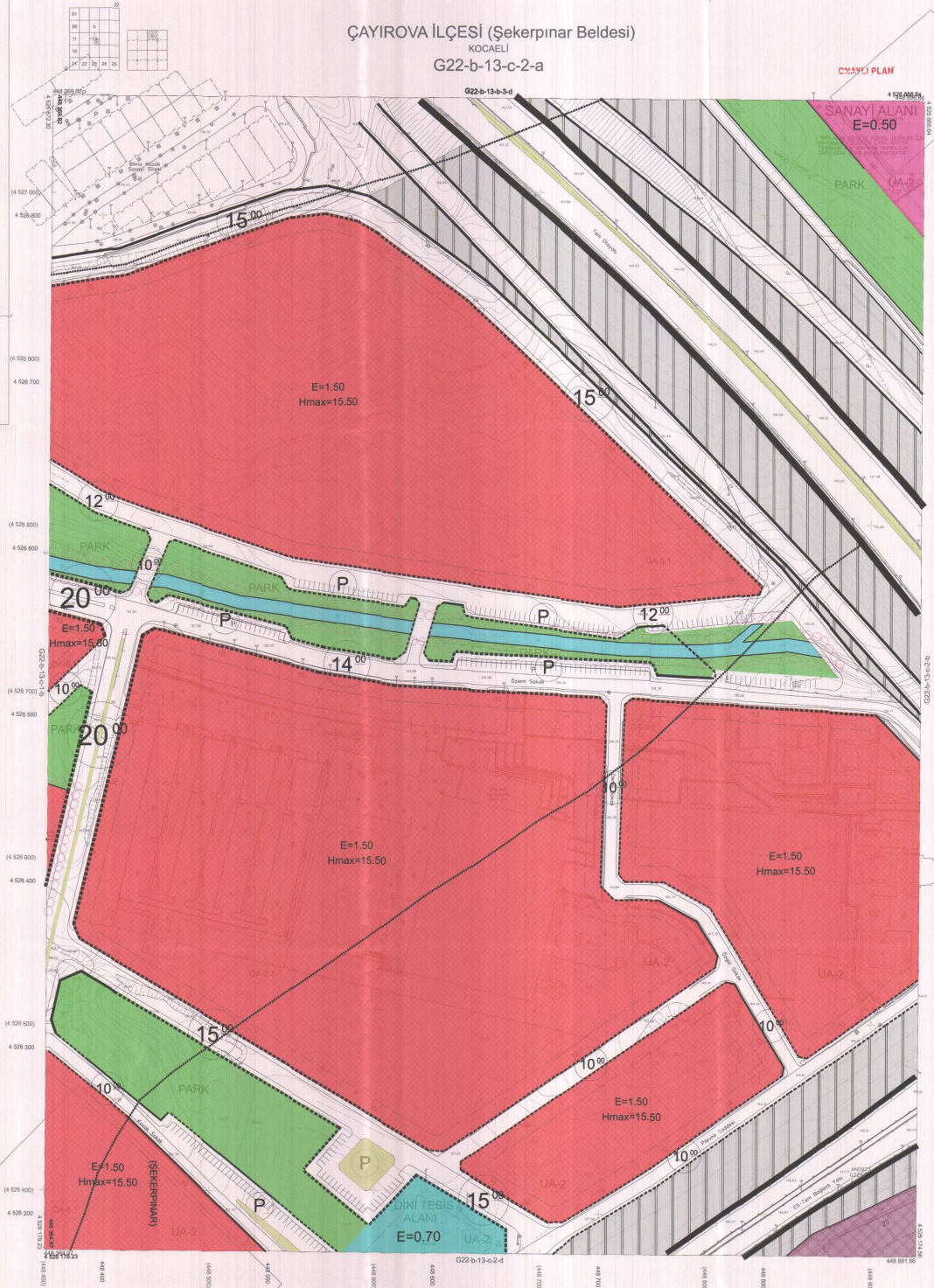
Özkan GÜNGÖR
 İmar ve Şehircilik Dairesi Başkanı

Büyükşehir Belediye Meclisinin 22.09.2024 tarih
 ve 88 sayılı gündem maddesi ile görüşmeler
 komisyonunca tartışılarak sunulan ve 24.09.2024
 tarihli komisyon raporuna karar bağlanan planlar:

Ayhan BOZKURT
 İmar ve Bayındırlık Komisyon Başkanı

Büyükşehir Belediye Meclisinin 05.07.24 tarih
 ve 152 sayılı karar ile onaylanan planlar:

Abdullah ÖZDEMİR
 Şehircilik Dairesi Başkanı
 Fatma Nur ÖZALP
 Şehircilik Dairesi Şube Müdürü



Kocaeli Büyükşehir Belediyesi
 tarafından Fotogrametrik yöntemle
 yapılan Kocaeli İmar 1/1000
 ölçekli sayısal halihazır Harita 3194
 sayılı İmar Kanunu'nun 79 maddesine
 göre kontrol ve onay.



Başkanlık
 GÖRMEK MENBÜSÜ
 İmar ve Şehircilik Dairesi Başkanı

ÇAYIROVA İLÇESİ (Şekerpinar Beldesi) G22-b-13-c-2-a
 KOCAELİ

Koordinatlar ve pafta bölünmesi en son güncellenmiş
 TİTİGAY'a bağlı 2020'de engellenen, ÇİSİB'e ait olduğu ve
 Transversal Mercator (TM) koordinatında ölçümlenmiştir.
 Ağustos 2016 tarihinde yapılan renkli hava fotoğraflarından
 yararlanılmıştır. Yapılan seçilen renkleri hava fotoğraflarından
 yararlanılmıştır. Yabancı Firma: MUTLULAY HARİTA A.Ş.
 ÇETİNKAYA MAH. A.Ş.
 (Ortak Girişim)

PROJE YÖNETİCİSİ
 ALIHA ÇETNKAYA
 Harita Mühendisi

Harita Mühendisi
 Harita Mühendisi
 Harita Yüksek Mühendisi
 Harita Yüksek Mühendisi

SELİM SAYDIN
 ÖLMEK AYDIN
 ERGEM ANOĞ
 HAKAN KHAH

KONTROL
 HALHAZIR HARİTA REFI
 İMAM BEYRİZ
 Harita Mühendisi

PROJE YÖNETİCİSİ
 HARİTA ELİME MÜDÜRÜ
 ŞERHAN ÖZKAR
 Harita Mühendisi