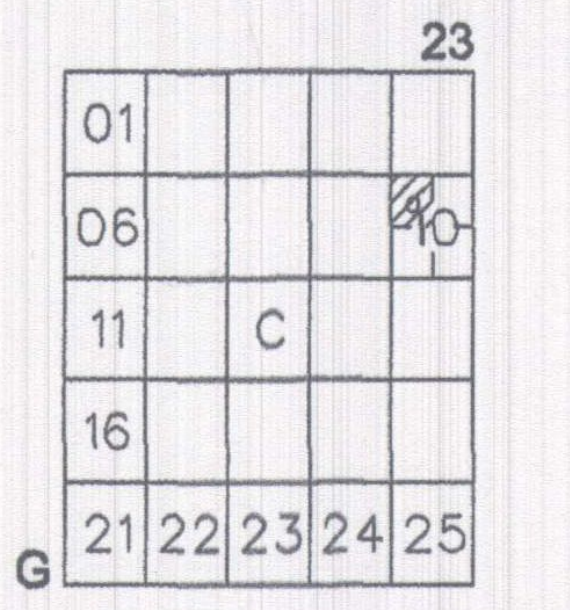

23
01
06
10
11
C
16
G
21
22
23
24
25

KOCAELİ-BAŞİSKELE

G23-c-10-a

ONAYLI PLAN

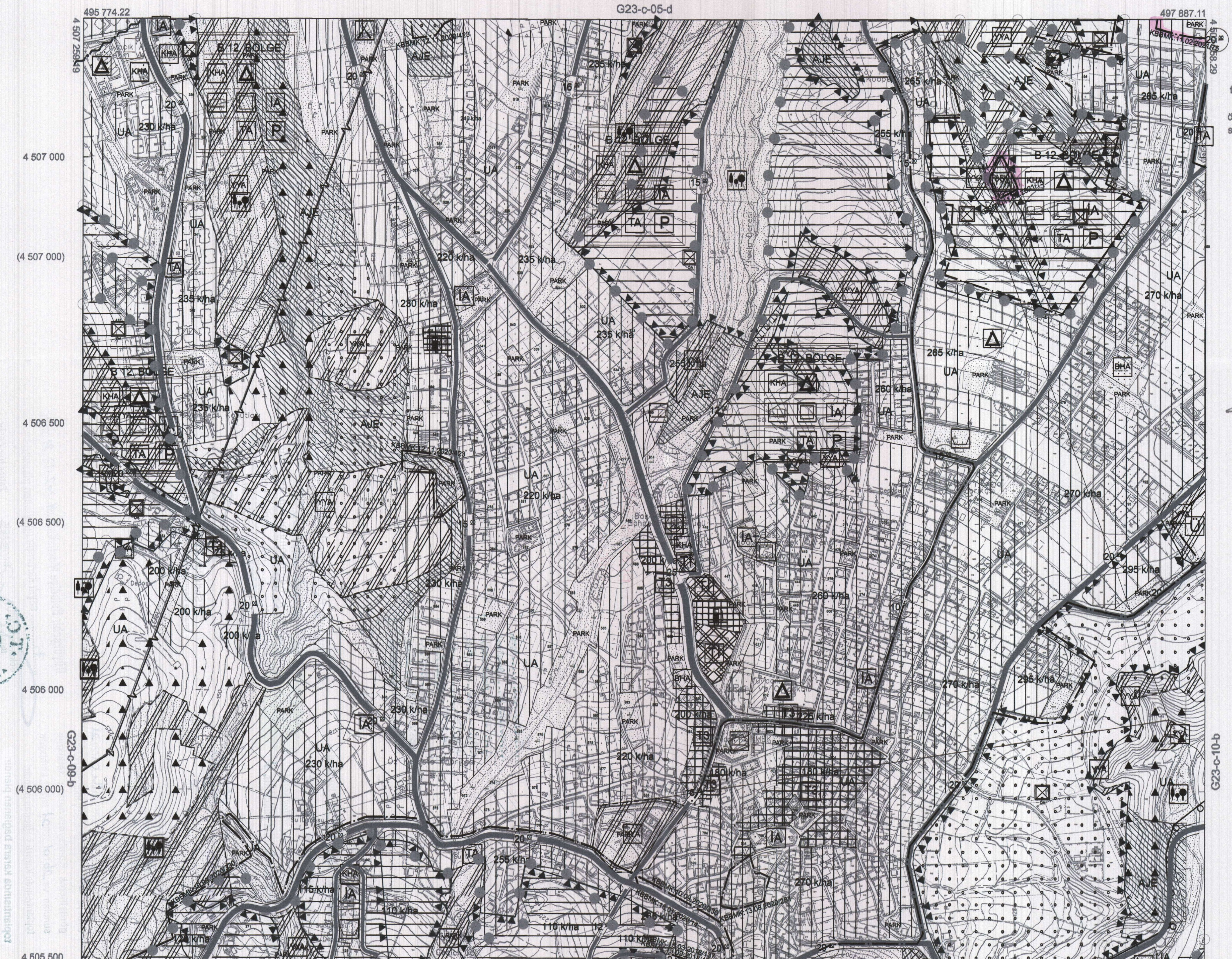

495 774.22
G23-c-05-d
497 887.11
4 507 258.29
4 507 000
(4 507 000)
4 506 500
(4 506 500)
4 506 000
(4 506 000)
4 505 500
(4 505 500)
4 505 000
(4 505 000)
4 504 500
4 504 482.99
4 504 482.09
G23-c-09-b
G23-c-10-b
495 772.65
G23-c-10-d
497 886.32
496 000
(496 000)
496 500
(496 500)
497 000
(497 000)
497 500
(497 500)
B 12 BÖLGE
B 10 BÖLGE
UA
AJE
PARK
KHA
BHA
TA
P
İA
230 k/ha
235 k/ha
220 k/ha
255 k/ha
265 k/ha
260 k/ha
270 k/ha
295 k/ha
200 k/ha
180 k/ha
115 k/ha
110 k/ha
240 k/ha

Kocaeli Büyükşehir Belediyesi
tarafından Fotogrametrik yöntemle
yaptırılan Kocaeli iline ait 1/5000
ölçekli sayısal Halihazır Harita 3194
sayılı İmar Kanunun 7/a maddesine
göre incelendi ve onandı.

18.03/2019

Başkan Adına
GÖKMEN MENGÜÇ
Genel Sekreter Yardımcısı

KOCAELİ-BAŞİSKELE G23-c-10-a

1:5000

Koordinatlar ve pafta bölümlemesi en son güncellenmiş TUTGA'ya bağlı 2005.0 epoğunda, GRS80 elipsoidi ve Transversal Mercator (TM) izdüşümünde düzenlenmiştir.

Haziran 2018 tarihinde çekilen renkli hava fotoğraflarından üretilmiştir.Yapılar saçak çizgileriyle gösterilmiştir.

Yüklenici Firma : KUTLUBEY HARİTA İNŞ.MÜH.SAN.TİC.A.Ş.

PROJE YÖNETİCİSİ
ALTAN ÇETİNKAYA
Harita Mühendisi

KONTROL

DİLEK AYDIN
Harita Mühendisi
D. Aydın

EŞREF AKIŞ
Harita Yüksek Mühendisi
E. Akış

PROJE YÖNETİCİSİ
HARİTA ŞUBE MÜDÜRÜ V.
SERKAN ONUR
Harita Yüksek Mühendisi

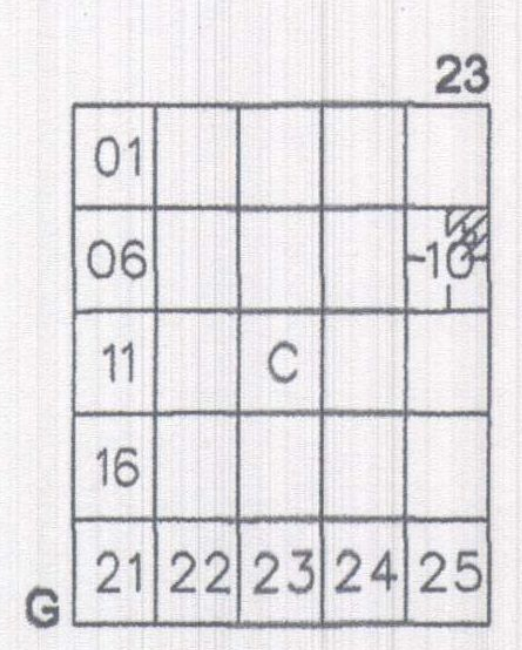
23
01
06
-10-
11
C
16
G
21 22 23 24 25

KOCAELİ-BAŞİSKELE

G23-c-10-b

ONAYLI PLAN

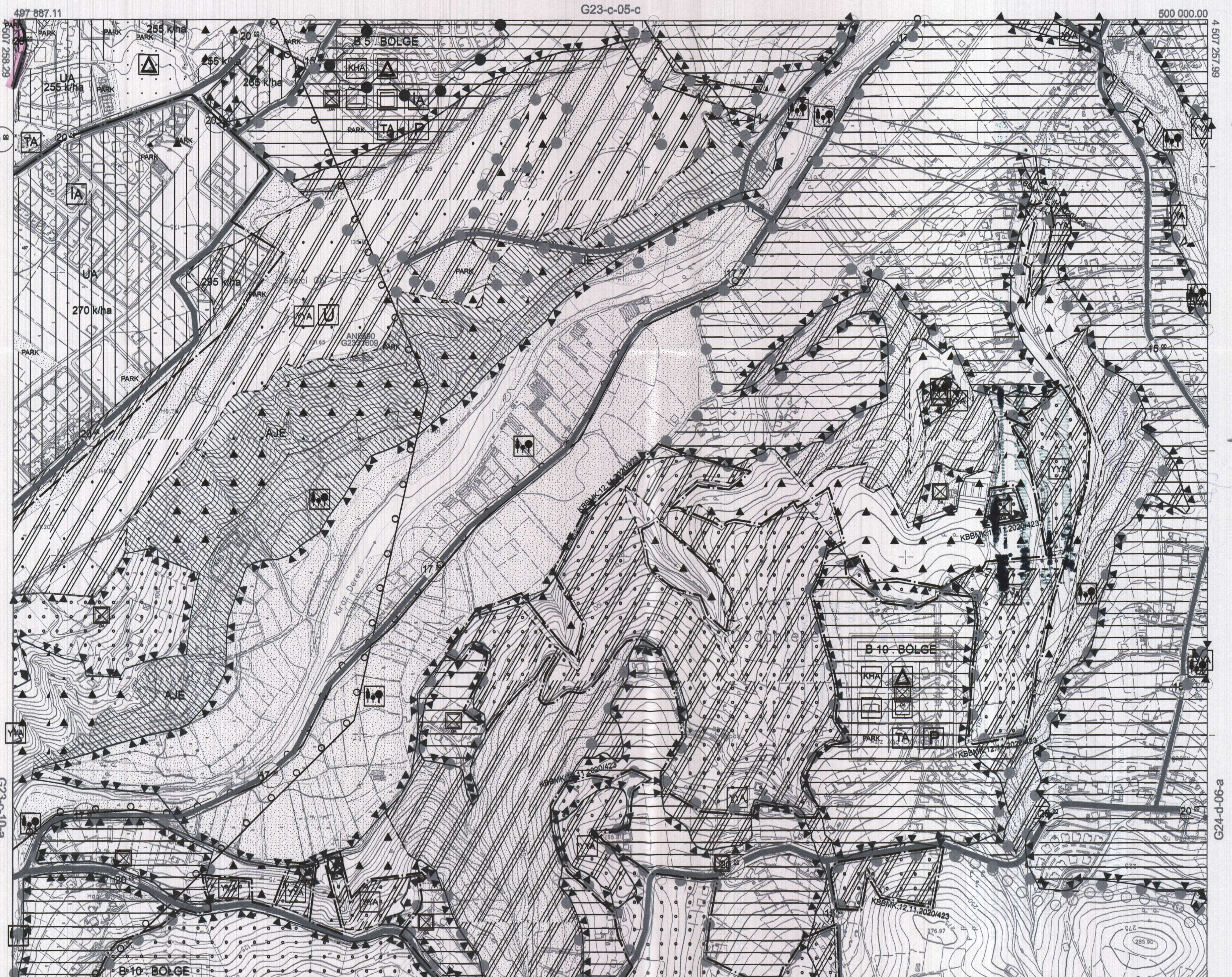
497 887.11
4 507 258.29
G23-c-05-c
500 000.00
4 507 257.99
B 5 BÖLGE
KHA
UA
255 k/ha
270 k/ha
PARK
İA
TA
P
YYA
Ü
AJE
4 507 000
(4 507 000)
4 506 500
(4 506 500)
4 506 000
(4 506 000)
4 505 500
(4 505 500)
4 505 000
(4 505 000)
4 504 500
4 504 482.09
4 504 481.79
G23-c-10-a
G24-d-06-a
B 10 BÖLGE
KBBMK 12.11.2020/423
497 886.32
G23-c-10-c
500 000.00
498 000
(498 000)
498 500
(498 500)
499 000
(499 000)
499 500
(499 500)
500 000
(500 000)

Kocaeli Büyükşehir Belediyesi tarafından Fotogrametrik yöntemle yaptırılan Kocaeli iline ait 1/5000 ölçekli sayısal Halihazır Harita 3194 sayılı İmar Kanunun 7/a maddesine göre incelendi ve onandı.

18.03/2019

Başkan Adına
GÖKMEN MENGÜÇ
Genel Sekreter Yardımcısı

KOCAELİ-BAŞİSKELE G23-c-10-b

1:5000

Koordinatlar ve pafta bölümlemesi en son güncellenmiş TUTGA'ya bağlı 2005.0 epoğunda, GRS80 elipsoidi ve Transversal Mercator (TM) izdüşümünde düzenlenmiştir.

Haziran 2018 tarihinde çekilen renkli hava fotoğraflarından üretilmiştir. Yapılar saçak çizgileriyle gösterilmiştir.

Yüklenici Firma : KUTLUBEY HARİTA İNŞ.MÜH.SAN.TİC.A.Ş.

PROJE YÖNETİCİSİ
ALTAN ÇETİNKAYA
Harita Mühendisi

KONTROL

DİLEK AYDIN
Harita Mühendisi
D. Aydın

EŞREF AKIŞ
Harita Yüksek Mühendisi

PROJE YÖNETİCİSİ
HARİTA ŞUBE MÜDÜRÜ V.
SERKAN ONUR
Harita Yüksek Mühendisi

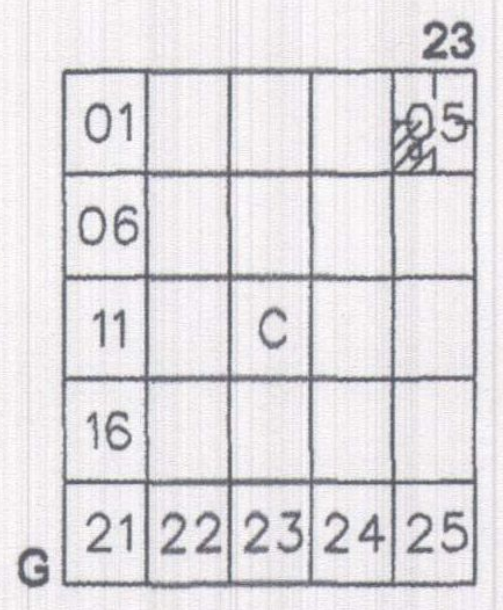
23
01
05
06
11
C
16
G
21
22
23
24
25

KOCAELİ-BAŞİSKELE

G23-c-05-d

ONAYLI PLAN

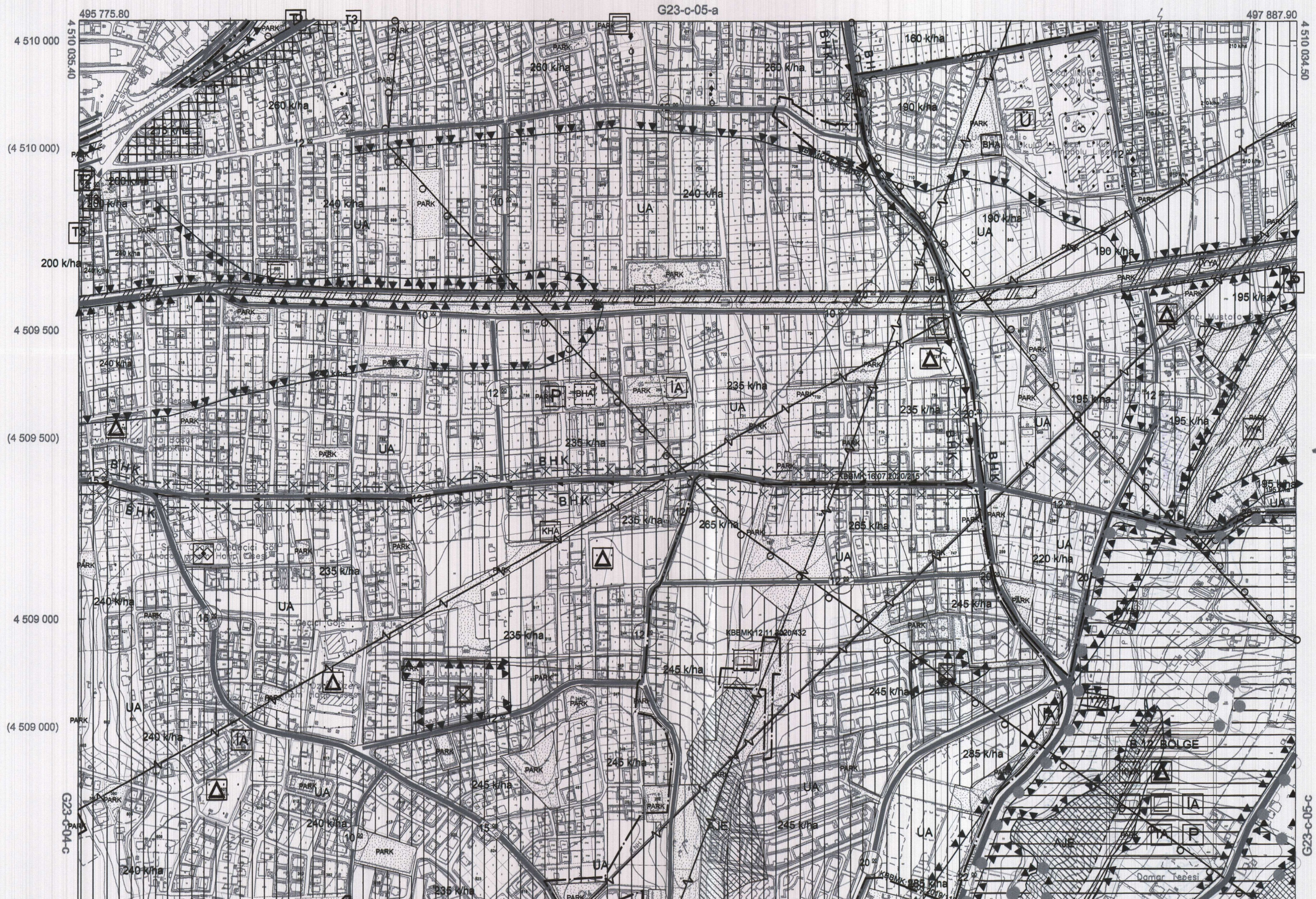
G23-c-05-a
495 775.80
497 887.90
4 510 000
4 510 035.40
(4 510 000)
4 509 500
(4 509 500)
4 509 000
(4 509 000)
4 508 500
(4 508 500)
4 508 000
(4 508 000)
4 507 500
(4 507 500)
4 507 259.19
4 510 034.50
4 507 258.29
495 774.22
497 887.11
G23-c-10-a
G23-c-04-c
G23-c-05-c
200 k/ha
260 k/ha
265 k/ha
180 k/ha
190 k/ha
240 k/ha
235 k/ha
195 k/ha
220 k/ha
245 k/ha
285 k/ha
230 k/ha
255 k/ha
265 k/ha
UA
BHK
BHA
KHA
PARK
AJE
IA
TA
P
B 12. BÖLGE
Osmar Tepesi

Kocaeli Büyükşehir Belediyesi tarafından Fotogrametrik yöntemle yaptırılan Kocaeli iline ait 1/5000 ölçekli sayısal Halihazır Harita 3194 sayılı İmar Kanunun 7/a maddesine göre incelendi ve onandı.

18/03/2019

T.C. KOCAELİ BÜYÜKŞEHİR BELEDİYESİ 1923

Başkan Adına
GÖKMEN MENGÜÇ
Genel Sekreter Yardımcısı

KOCAELİ-BAŞİSKELE

G23-c-05-d

(496 000) 496 000 · (496 500) 496 500 · (497 000) 497 000 · (497 500) 497 500

1:5000

Koordinatlar ve pafta bölümlemesi en son güncellenmiş TUTGA'ya bağlı 2005.0 epoğunda, GRS80 elipsoidi ve Transversal Mercator (TM) izdüşümünde düzenlenmiştir.

Haziran 2018 tarihinde çekilen renkli hava fotoğraflarından üretilmiştir.Yapılar saçak çizgileriyle gösterilmiştir.

Yüklenici Firma : KUTLUBEY HARİTA İNŞ.MÜH.SAN.TİC.A.Ş.

PROJE YÖNETİCİSİ

ALTAN ÇETİNKAYA
Harita Mühendisi

KONTROL

DİLEK AYDIN
Harita Mühendisi
D.Aydın

EŞREF AKIŞ
Harita Yüksek Mühendisi
E. Akış

PROJE YÖNETİCİSİ

HARİTA ŞUBE MÜDÜRÜ V.
SERKAN ONUR
Harita Yüksek Mühendisi

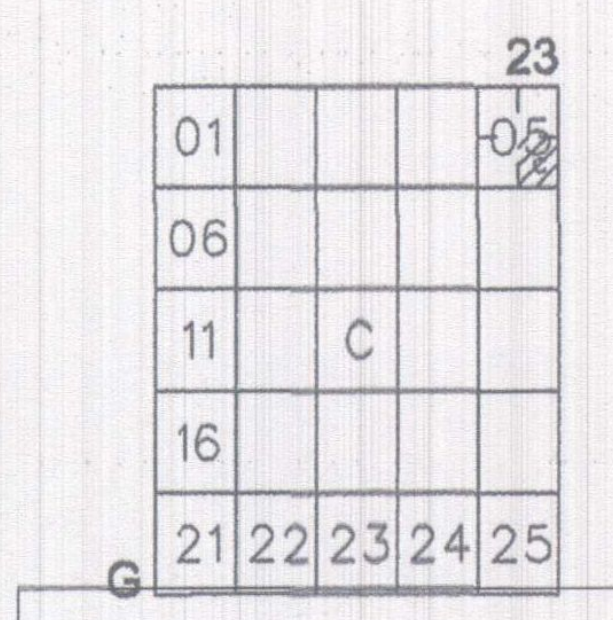

23
01
06
11
C
16
G
21 22 23 24 25

KOCAELİ-BAŞİSKELE

ONAYLI PLAN

G23-c-05-c



G23-c-05-b
497 867.90
500 000.00
4 510 034.50
4 510 000
(4 510 000)
4 509 500
(4 509 500)
4 509 000
(4 509 000)
4 508 500
(4 508 500)
4 508 000
(4 508 000)
4 507 500
(4 507 500)
497 867.11
G23-c-10-b
G23-c-05-d
G24-d-01-d
500 000.00
4 507 257.99
498 000
(498 000)
498 500
(498 500)
499 000
(499 000)
499 500
(499 500)
500 000
(500 000)
B 6. BÖLGE
B 12. BÖLGE
B 5. BÖLGE
PARK
UA
AJE
AYB
TA
İA
P
KHA
BHA
YYA
195 k/ha
200 k/ha
205 k/ha
210 k/ha
185 k/ha
165 k/ha
160 k/ha
245 k/ha
255 k/ha
265 k/ha
KBBMK:13.09.2020/278
Doğantepe

Kocaeli Büyükşehir Belediyesi tarafından Fotogrametrik yöntemle yaptırılan Kocaeli iline ait 1/5000 ölçekli sayısal Halihazır Harita 3194 sayılı İmar Kanunun 7/a maddesine göre incelendi ve onandı.

18/03/2019

Başkan Adına
GÖKMEN MENGÜÇ
Genel Sekreter Yardımcısı

1:5000

Koordinatlar ve pafta bölümlemesi en son güncellenmiş TUTGA'ya bağlı 2005.0 epoğunda, GRS80 elipsoidi ve Transversal Mercator (TM) izdüşümünde düzenlenmiştir.

Haziran 2018 tarihinde çekilen renkli hava fotoğraflarından üretilmiştir. Yapılar saçak çizgileriyle gösterilmiştir.

Yüklenici Firma : KUTLUBEY HARİTA İNŞ.MÜH.SAN.TİC.A.Ş.

PROJE YÖNETİCİSİ
ALTAN ÇETİNKAYA
Harita Mühendisi

KONTROL

DİLEK AYDIN
Harita Mühendisi
D. Aydın

EŞREF AKIŞ
Harita Yüksek Mühendisi
E. Akış

PROJE YÖNETİCİSİ
HARİTA ŞUBE MÜDÜRÜ V.
SERKAN ONUR
Harita Yüksek Mühendisi